

INVESTOR




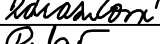



SPRÁVA ŽELEZNIC, státní organizace
Dlážděná 1003/7, 110 00 Praha

Stavbu zajišťuje Správa Ostrava
Muglinovská 1038/5, 702 00 Ostrava

F

SOUŘADNICOVÝ SYSTÉM : S-JTSK
VÝŠKOVÝ SYSTÉM : Bpv

VEDOUCÍ PROJEKTANT	Ing. Martin ŘEHULKA		 PRIS PROJEKČNÍ KANCELÁŘ PRIS spol. s r.o. OSOVÁ 20, 625 00 BRNO		
ZODPOVĚDNÝ PROJEKTANT	Ing. Dalibor DIVIŠ				
VYPRACOVAL	Ing. Magda ZDRAŽILOVÁ				
KONTROLOVAL	Ing. Jiří ŠRUBAŘ				
KRAJ	Moravskoslezský	OBJEDNATEL	SPRÁVA ŽELEZNIC, státní organizace	DATUM	12/2020
NÁZEV AKCE Rekonstrukce mostu v km 120,767 trati Frýdek-Místek – Český Těšín				FORMÁT	A4
				MĚŘÍTKO	
				ÚČEL	DSP+PDPS
				ČÍS. ZAKÁZKY	20048
				ARCHIVNÍ ČÍS.	
NÁZEV PŘÍLOHY DOKLADY				ČÍS. SOUPRAVY	PŘÍLOHA F

Seznam dokladů

Název akce: **Rekonstrukce mostu v km 120,767 trati Frýdek Místek – Český Těšín**

Stupeň: **DSP+PDPS**

Oprávnění k činnosti:

- 1 Plná moc pro zastupování
- 2 Doklad o autorizaci
- 3 Výpis z živnostenského rejstříku

Vyjádření o existenci sítí a stanoviska k záměru:

- 4 CETIN a.s.
- 5 ČEZ Distribuce, a.s.
- 6 ČEZ ICT Services, a. s.
- 7 Vodafone Czech Republic a.s.
- 8 GasNet, s.r.o. zastoupená společností GridServices, s.r.o.
- 9 itself s.r.o.
- 10 Krajské ředitelství policie Moravskoslezského kraje
- 11 Sekce nakládání s majetkem Ministerstva obrany, odbor ochrany územních zájmů a státního odborného dozoru
- 12 NET4GAS, s.r.o.
- 13 Obec Vojkovice
- 14 OPTILINE a.s., zastoupena společností SITEL
- 15 SITEL, spol. s r.o.
- 16 Severomoravské vodovody a kanalizace Ostrava a.s.
- 17 Správa železnic, s.o. - souhrnné stanovisko k existenci sítí (SSZT, SEE, ČD-Telematika)
- 18 Telco Pro Services, a. s.
- 19 T-Mobile Czech Republic a.s.

Vyjádření a stanoviska k záměru:

- 21 KÚ Moravskoslezský kraj, Odbor životního prostředí a zemědělství - sdělení z hlediska z.č. 100/2001 Sb. (EIA)
- 22 KÚ Moravskoslezský kraj, Odbor životního prostředí a zemědělství - sdělení podle §45i z.č. 114/1992 Sb. (NATURA)
- 23 Povodí Odry, s. p. - stanovisko správce povodí
- 24 Lesy České republiky, s.p., OŘ severní Morava - vyjádření správce toku
- 25 Lesy České republiky, s.p., LS Frýdek-Místek - vyjádření lesního správce
- 26 Krajská hygienická stanice Moravskoslezského kraje - sdělení
- 27 Sekce nakládání s majetkem MO, Oddělení územních zájmů
- 28 Magistrát města Frýdku-Místku, Odbor životního prostředí a zemědělství - koordinované stanovisko
- 29 Obecní úřad Vojkovice - souhlas se zvláštním užíváním místní komunikace
- 30 Policie ČR - podklad pro souhlas se zvláštním užíváním MK
- 31 ŘSD ČR - souhlas se stavbou v ochranném pásmu dálnice
- 32 Ministerstvo dopravy ČR - souhlas se stavbou v ochranném pásmu dálnice
- 33 Magistrát města Frýdku-Místku, Odbor životního prostředí a zemědělství - dočasné vynětí části pozemků z PUPFL pro staveništní komunikaci
- 34 Interoperabilita
- 35 Obecní úřad Vojkovice - povolení kácení

Vyjádření majitelů dotčených a sousedních pozemků:

- 51 Obec Vojkovice, majitel dotčeného pozemku p.č. 325/14, 812/1 a 833/3 a sousedního 812/5 - souhlas se záměrem a dočasným záborem
- 52 Jan Motyka, majitel dotčeného pozemku p.č. 890/4 - souhlas se záměrem, dočasným záborem a vybudováním staveništní komunikace
- 53 Alois Škuta, majitel dotčeného pozemku p.č. 890/4 - souhlas se záměrem, dočasným záborem a vybudováním staveništní komunikace
- 54 Státní pozemkový úřad s právem hospodařit s majetkem státu pro pozemek p.č. 342/8
- 55 Lesy ČR - souhlas, smlouva, pozemek p.č. 332/1

Souhlas správců inženýrských sítí:

61 Severomoravské vodovody a kanalizace Ostrava a.s.

Záznamy z projednání:

- Z1 Záznam z výrobního výboru 8. 10. 2020
- Z2 Souhrnné stanovisko s připomínkami k zápisu z porady 8. 10. 2020
- Z3 Zapracování připomínek ke konceptu z 12. 2010
- Z4 Zapracování připomínek ke konceptu z 03. 2011

Znalecké posudky:

Ing. Václav Bárta: Znalecký posudek č. L - 19/563/2021 o určení poplatku za dočasné odnětí části pozemku určeného pro plnění funkcí lesů

Ing. Vladimír Peší: Znalecký posudek 2133 - 19 / 2021, Komplexní výpočet náhrad škod na produkčních funkcích lesa za dočasné odnětí části pozemku určeného pro plnění funkcí lesů

V Olomouci, dne 16. 10. 2020

PLNÁ MOC

Správa železnic, státní organizace

se sídlem: Praha 1, Nové Město, Dlážďená 1003/7, PSČ 110 00
IČO: 70 99 42 34
zastoupena: Ing. Miroslavem Bocákem, ředitelem Stavební správy východ

zapsaná v obchodním rejstříku u Městského soudu v Praze, spisová značka A 48384
Stavební správa východ, Nerudova 1, 779 00 Olomouc – organizační jednotka

zplnomocňuje

na základě uzavřené smlouvy o dílo č. E617-S-1542/2020

zhotovení projektové dokumentace pro provádění stavby a výkon autorského dozoru
projektanta při realizaci stavby s názvem


„Rekonstrukce mostu v km 120,767 trati Frýdek Místek – Český Těšín“

obchodní společnost: **Projekční kancelář PRIS spol. s r.o.**
se sídlem: Osová 20, 625 00 Brno
IČO: 46974806
zapsaná v obchodním rejstříku vedeném u KS soudem v Brně, spisová značka C 7545

aby zastupovala Správu železnic, státní organizaci - organizační jednotku Stavební správu východ při jednání s orgány státní správy a územní samosprávy, se správci stávajících inženýrských sítí a s vlastníky nemovitých věcí a jiných věcí či zařízení dotčených shora uvedenou stavbou, to vše v rámci plnění povinností vyplývajících ze smlouvy o dílo na zhotovení projektové dokumentace pro provádění stavby a výkon autorského dozoru projektanta při realizaci stavby se shora uvedeným názvem.


Zmocněnec je oprávněn předkládat veškeré žádosti, návrhy a podání podle ustanovení stavebního zákona, správního řádu, případně jiných dotčených právních předpisů, účastnit se veškerých řízení, místních šetření, žádat o poskytnutí jakýchkoliv vyjádření, posudků, stanovisek a provádět další úkony nutné k získání pravomocných rozhodnutí.

Zmocněnec je oprávněn udělit plnou moc jiné osobě, aby místo něho za zmocnitele jednala. Tato zmocněncem zplnomocněná osoba již není oprávněna plnou moc udělit jiné osobě.



Ing. Miroslav Bocák
ředitel Stavební správy východ
Správa železnic, státní organizace

Projekční kancelář PRIS spol. s r.o.
Osová 20, 625 00 Brno
IČ: 46 97 48 06
DIČ: CZ46974806



OSVĚDČENÍ O AUTORIZACI

číslo 41078

vydané

Českou komorou autorizovaných inženýrů a techniků
činných ve výstavbě
podle zákona ČNR č. 360/1992 Sb., ve znění pozdějších předpisů

Ing. Dalibor Diviš

jméno a příjmení

860825/4149

rodné číslo

je

autorizovaným inženýrem

v oboru

mosty a inženýrské konstrukce

V seznamu autorizovaných osob vedeném ČKAIT je veden pod číslem

1006480

a je oprávněn užívat autorizační razítko, jehož kontrolní otisk
je uveden zde:



Autorizace je udělena ke dni **23.06.2017**



Ing. Pavel Křeček
předseda ČKAIT

Magistrát města Brna
Živnostenský úřad města Brna
Malinovského nám. 3, 601 67 Brno

Č. j.: ZUMB/30421/2009/Fe/3

Výpis z živnostenského rejstříku

Obchodní firma: **Projektční kancelář PRIS spol. s r.o.**
Sídlo: **Osová 717/20, 625 00, Brno - Starý Lískovec**
Identifikační číslo: **46974806**

Živnostenské oprávnění č. 1

Předmět podnikání: **Projektová činnost ve výstavbě**
Vznik oprávnění: **19.10.1992**
Doba platnosti oprávnění: **na dobu neurčitou**

Živnostenské oprávnění č. 2

Předmět podnikání: **Výroba, obchod a služby neuvedené v přílohách 1 až 3 živnostenského zákona**
Obory činnosti: **Vydavatelské činnosti, polygrafická výroba, knihařské a kopírovací práce
Zprostředkování obchodu a služeb
Velkoobchod a maloobchod
Poradenská a konzultační činnost, zpracování odborných studií a posudků
Příprava a vypracování technických návrhů, grafické a kresličské práce**
Vznik oprávnění: **19.10.1992**
Doba platnosti oprávnění: **na dobu neurčitou**

Úřad příslušný podle § 71 odst. 2 živnostenského zákona: **Magistrát města Brna**

V Brně dne 16.11.2009



Fenclová
JUDr. Dobromila Macháčková
vedoucí Živnostenského úřadu města Brna
v z. Ing. Jiřina Fenclová

**VYJÁDŘENÍ O EXISTENCI SÍTĚ ELEKTRONICKÝCH KOMUNIKACÍ
společnosti CETIN a.s.
(„Vyjádření“)**

**A VŠEOBECNÉ PODMÍNKY OCHRANY SÍTĚ ELEKTRONICKÝCH KOMUNIKACÍ
společnosti CETIN a.s.
(„Všeobecné podmínky ochrany SEK“)**

toto Vyjádření a Všeobecné podmínky ochrany SEK je vydané dle ustanovení § 101 zákona č. 127/2005 Sb., o elektronických komunikacích a o změně některých souvisejících zákonů, v účinném znění („**Zákon o elektronických komunikacích**“), a dle ustanovení § 161 zákona č. 183/2006 Sb., o územním plánování a stavebním řádu, v účinném znění („**Stavební zákon**“), a dle příslušných ustanovení zákona č. 89/2012 Sb., občanský zákoník, v účinném znění („**Občanský zákoník**“)

Číslo jednací: 740150/21

Číslo žádosti: 0121 213 376 („Žádost“)

Název akce („ Stavba “)	Rekonstrukce mostu v km 120,767 trati Frýdek Místek ? Český Těšín	
Důvod vydání Vyjádření („ Důvod vyjádření “)	Informace o poloze sítě	
Žadatel	Projekční kancelář PRIS spol. s r.o.	
Stavebník	Správa železnic, státní organizace, Dlážďená 1003/7, Praha, 11000	
Zájmové území	Okres	Frýdek-Místek
	Obec	Dobratice, Vojkovice
	Kat. území / č. parcely	Dobratice; Vojkovice
Platnost Vyjádření	28. 7. 2023 („Den konce platnosti Vyjádření“)	

Žadatel Žádostí určil a vyznačil Zájmové území, jakož i určil Důvod Vyjádření.

Na základě určení a vyznačení Zájmového území Žadatelem a na základě určení Důvodu Vyjádření vydává společnost CETIN a.s. následující Vyjádření:

Nedojde ke střetu se sítí elektronických komunikací (dále jen „SEK“) společnosti **CETIN a.s.**

- (I) Na Žadatelem určeném a vyznačeném Zájmovém území se nevyskytuje SEK společnosti CETIN a.s.
- (II) Stavebník nebo jím pověřená třetí osoba je povinen řídit se Všeobecnými podmínkami ochrany SEK, které jsou nedílnou součástí Vyjádření; a
- (III) Stavebník a/nebo Žadatel není oprávněn užít toto Vyjádření k podání jakékoliv žádosti o vydání jakéhokoliv správního rozhodnutí či jiného rozhodnutí majícího obdobný charakter.

Vyjádření je platné pouze pro Zájmové území určené a vyznačené Žadatelem, jakož i pro Důvod Vyjádření stanovený a určený Žadatelem v Žádosti.



Číslo jednací: 740150/21

Číslo žádosti: 0121 213 376

Vyjádření pozbývá platnosti i) dnem, kdy je Žadatelem a/nebo Stavebníkem použito k podání žádosti o vydání jakéhokoliv správního rozhodnutí či jiného rozhodnutí majícího obdobný charakter a/nebo dnem zahájení jakéhokoliv správního rozhodnutí či jiného rozhodnutí majícího obdobný charakter, ve kterém bylo Vyjádření použito, ii) uplynutím doby platnosti v tomto Vyjádření uvedeného, iii) změnou rozsahu Zájmového území či změnou Důvodu Vyjádření uvedeného v Žádosti a/nebo iv) porušením Všeobecných podmínek ochrany SEK, to vše v závislosti na tom, která ze skutečností rozhodná pro pozbytí platnosti Vyjádření nastane nejdříve.

Společnost CETIN a.s. vydáním tohoto Vyjádření poskytl Žadateli pro Žadatelem určené a vyznačené Zájmové území veškeré informace o SEK dostupné společnosti CETIN a.s. ke dni podání Žádosti.

Ze strany společnosti CETIN a.s. může v některých případech docházet ke zpracování Vašich osobních údajů. Ke zpracování Vašich osobních údajů dochází vždy v souladu s platnými právními předpisy. Konkrétní zásady a podmínky zpracování osobních údajů společností CETIN a.s. jsou dostupné na <https://www.cetin.cz/zasady-ochrany-osobnich-udaju>.

V případě dotazů k Vyjádření kontaktujte prosím asistenční linku 800 630 630.

Přílohami Vyjádření jsou:

- *Všeobecné podmínky ochrany SEK*
- *Situační výkres (obsahuje Zájmové území určené a vyznačené Žadatelem a výřezy účelové mapy SEK)*

Vyjádření vydala společnost **CETIN a.s.** dne: 28. 7. 2021.


CETIN a.s.
Českomoravská 2510/19, Libeň
190 00 Praha 9
DIČ: CZ04084063

102

Číslo jednací: 740150/21

Číslo žádosti: 0121 213 376

VŠEOBECNÉ PODMÍNKY OCHRANY SÍTĚ ELEKTRONICKÝCH KOMUNIKACÍ společnosti CETIN a.s.

1. PLATNOST VŠEOBECNÝCH PODMÍNEK

- i) Tyto Všeobecné podmínky ochrany sítě elektronických komunikací (dále jen „VPOSEK“) tvoří součást Vyjádření (jak je tento pojem definován níže v článku 2 VPOSEK).
- ii) V případě rozporu mezi Vyjádřením a těmito VPOSEK mají přednost ustanovení Vyjádření, pokud není těmito VPOSEK stanoveno jinak.

2. DEFINICE

Níže uvedené termíny, jsou-li použity v těchto VPOSEK a uvozeny velkým písmenem, mají následující význam, není-li těmito VPOSEK a/nebo Příslušnými požadavky stanoveno výslovně jinak:

„**CETIN**“ znamená CETIN a.s. se sídlem Českomoravská 2510/19, Libeň, 190 00 Praha 9, IČO: 04084063, zapsaná v obchodním rejstříku vedeném Městským soudem v Praze pod spz. B 20623;

„**Občanský zákoník**“ znamená zákon č. 89/2012 Sb., občanský zákoník, v účinném znění;

„**POS**“ je zaměstnanec společnosti CETIN, pověřený ochranou sítě, Hynek Uher, tel.: 602 450 148, e-mail: hynek.uher@cetin.cz;

„**Den**“ je kalendářní den;

„**Příslušné požadavky**“ znamená jakýkoli a každý příslušný právní předpis, vč. technických norem, nebo normativní právní akt veřejné správy či samosprávy, nebo jakékoli rozhodnutí, povolení, souhlas nebo licenci, včetně podmínek, které s ním souvisí;

„**SEK**“ je síť elektronických komunikací ve vlastnictví CETIN;

„**Stavba**“ je stavba a/nebo činnost ve vztahu, k níž bylo vydáno Vyjádření, a je prováděna Stavebníkem a/nebo Žadatelem v souladu s Příslušnými požadavky, povolená příslušným správním rozhodnutím vydaným dle Stavebního zákona;

„**Situační výkres**“ je výkres, který je přílohou Vyjádření a obsahuje Zájmové území určené a vyznačené Žadatelem v Žádosti a výřezy účelové mapy SEK;

„**Stavebník**“ je osoba takto označená ve Vyjádření;

„**Vyjádření**“ je vyjádření o existenci sítě elektronických komunikací vydané společností CETIN dne 28. 7. 2021 pod č.j. 740150/21;

„**Zájmové území**“ je území označené Žadatelem a/nebo Stavebníkem v Žádosti;

„**Stavební zákon**“ je zákon č. 183/2006 Sb., o územním plánování a stavebním řádu, v účinném znění;

„**Zákon o elektronických komunikacích**“ je zákon č. 127/2005 Sb., o elektronických komunikacích a o změně některých souvisejících zákonů, v účinném znění;

„**Žadatel**“ je osoba takto označená ve Vyjádření.

„**Žádost**“ je žádost, kterou Žadatel a/nebo Stavebník požádal CETIN o vydání Vyjádření.

3. PLATNOST A ÚČINNOST VPOSEK

Tyto VPOSEK jsou platné a účinné Dnem odeslání Vyjádření na i) adresu elektronické pošty Stavebníka a/nebo Žadatele uvedenou v Žádosti nebo ii) adresu pro doručení prostřednictvím poštovní přepravy uvedenou Stavebníkem a/nebo Žadatelem v Žádosti.

4. OBECNÁ PRÁVA A POVINNOSTI STAVEBNÍKA A/NEBO ŽADATELE

- (i) Stavebník, Žadatel je výslovně srozuměn s tím, že SEK je veřejně prospěšným zařízením, byla zřízena ve veřejném zájmu a je chráněna Příslušnými požadavky.

- (ii) Stavebník, Žadatel nebo jím pověřená třetí osoba, je povinen při provádění Stavby nebo jiných prací, při odstraňování havárií a projektování staveb, řídit se Příslušnými požadavky, správnou praxí v oboru stavebnictví a technologickými postupy a je povinen učinit veškerá nezbytná opatření vyžadovaná Příslušnými požadavky k ochraně SEK před poškozením. Povinnosti dle tohoto odstavce má Stavebník rovněž ve vztahu k SEK, které se nachází mimo Zájmové území.
- (iii) Při zjištění jakéhokoli rozporu mezi údaji v Situačním výkresu, který je přílohou Vyjádření a skutečným stavem, je Stavebník a/nebo Žadatel povinen bez zbytečného odkladu, nejpozději Den následující po zjištění takové skutečnosti, zjištěný rozpor oznámit POS.
- (iv) Případné dodatečné požadavky na úpravu a přeložení SEK zajistí společnost CETIN v souladu s ustanovením § 104 odst. 17 Zákona o elektronických komunikacích.
- (v) Stavebník, Žadatel nebo jím pověřená třetí osoba, je povinen každé poškození či krádež SEK bezodkladně, nejpozději Den následující po zjištění takové skutečnosti, oznámit takovou skutečnost dohledovému centru společnosti CETIN na telefonní číslo +420 238 464 190.
- (vi) Bude-li Stavebník, Žadatel nebo jím pověřená třetí osoba na společnosti CETIN požadovat, aby se jako účastník správního řízení, pro jehož účely bylo toto Vyjádření vydáno, vzdala práva na odvolání proti rozhodnutí vydanému ve správním řízení, je oprávněn kontaktovat POS.

5. ROZHODNÉ PRÁVO

Vyjádření a VPOSEK se řídí českým právem, zejména Občanským zákoníkem, Zákonem o elektronických komunikacích a Stavebním zákonem. Veškeré spory z Vyjádření či VPOSEK vyplývající budou s konečnou platností řešeny u příslušného soudu České republiky.

6. PÍSEMNÝ STYK

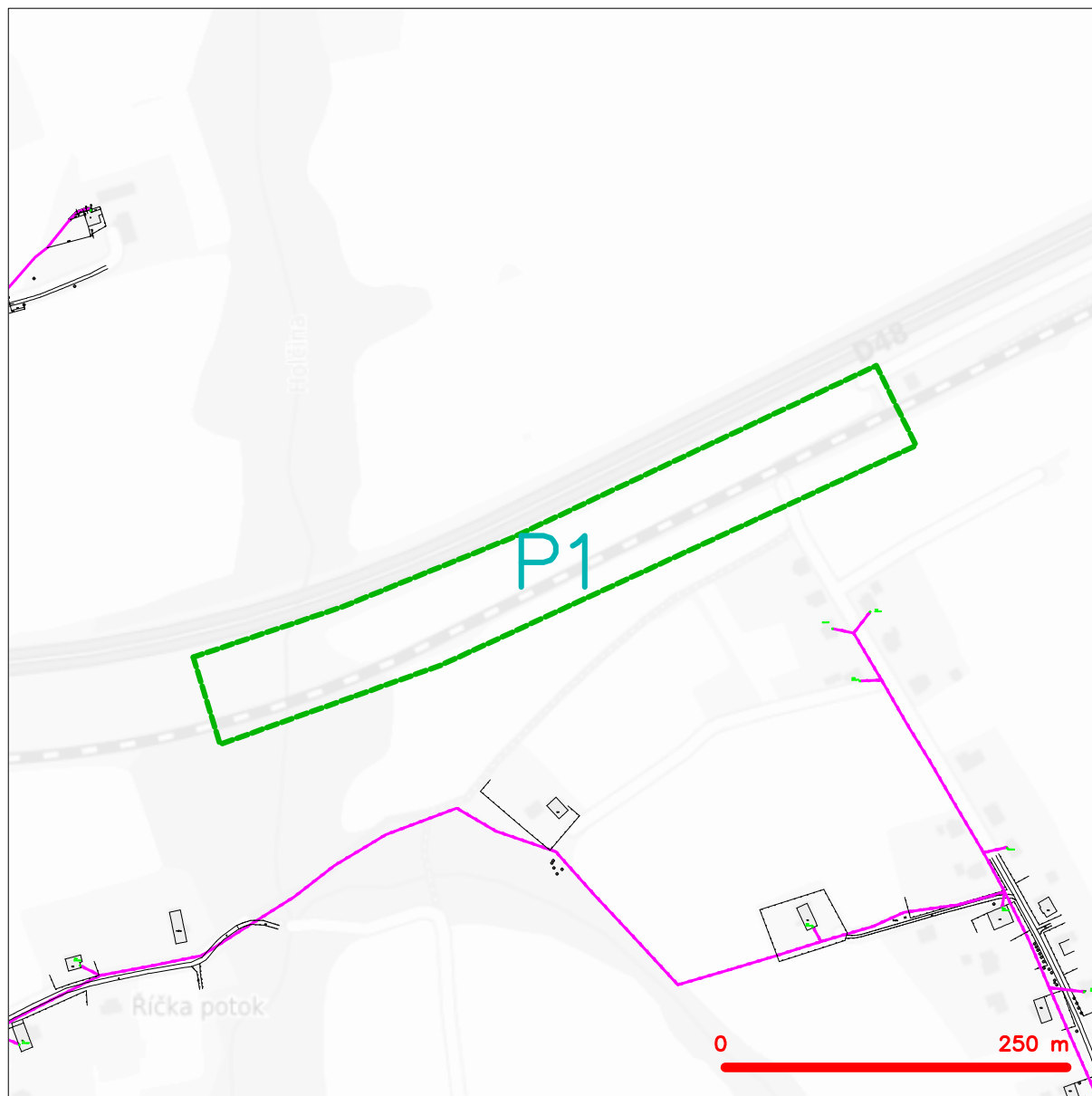
Písemným stykem či pojmem „písemně“ se pro účely Vyjádření a VPOSEK rozumí předání zpráv jedním z těchto způsobů:

- v listinné podobě;
- e-mailovou zprávou s uznávaným elektronickým podpisem dle zák. č. 297/2016 Sb., o službách vytvářejících důvěru pro elektronické transakce, v účinném znění; a/nebo e-mailovou zprávou zaslou na adresu POS;

7. ZÁVĚREČNÁ USTANOVENÍ

- (i) Stavebník, Žadatel nebo jím pověřená třetí osoba je počínaje Dnem převzetí Vyjádření povinen užít informace a data uvedená ve Vyjádření pouze a výhradně k účelu, pro který mu byla tato poskytnuta. Stavebník, Žadatel nebo jím pověřená třetí osoba není oprávněn informace a data rozmnožovat, rozšiřovat, pronajímat, půjčovat či jinak umožnit jejich užívání třetí osobou bez předchozího písemného souhlasu společnosti CETIN.
- (ii) Pro případ porušení kterékoliv z povinností Stavebníka, Žadatele nebo jím pověřené třetí osoby, založené Vyjádřením /nebo těmito VPOSEK je Stavebník, Žadatel či jím pověřená třetí osoba odpovědný za veškeré náklady a škody, které společnosti CETIN vzniknou porušením povinností Stavebníka, Žadatele nebo jím pověřené třetí osoby.

SITUAČNÍ VÝKRES - ZÁJMOVÉ ÚZEMÍ



LEGENDA

- hranice zájmového území k vyjádření
- NN přípojka, území s NN přípojkou CETIN
- zaměřený průběh metalického kabelu
- zaměřený průběh optického kabelu, HDPE trubky nebo souběh optického a metalického kabelu
- nezaměřený průběh metalického kabelu
- nadzemní síť cizí
- nezaměřený průběh optického kabelu, HDPE trubky nebo souběh optického a metalického kabelu
- nadzemní síť
- neprovozovaná síť
- podzemní síť cizí
- síť s NN
- kolektor, kabelovod

CETIN a.s.
Českomoravská 2510/19, Libeň
190 00 Praha 9
DIČ: CZ04084063

102

ŽADATEL

Projekční kancelář PRIS spol. s r.o.

NAŠE ZNAČKA
0101538914

VYŘÍZENO DNE
01.06.2021

Sdělení o existenci energetického zařízení, sítě pro elektronickou komunikaci nebo zařízení technické infrastruktury společnosti ČEZ Distribuce, a. s., pro akci:

Rekonstrukce mostu v km 120,767 trati Frýdek Místek - Český Těšín

Vážený zákazníku,

dovolujeme si reagovat na Vaši žádost číslo 0101538914 ze dne 01.06.2021 o sdělení o existenci energetického zařízení, sítě pro elektronickou komunikaci nebo zařízení technické infrastruktury. Na Vámi uvedeném zájmovém území se **nenachází energetické zařízení, zařízení sítě pro elektronickou komunikaci nebo zařízení technické infrastruktury v majetku společnosti ČEZ Distribuce, a. s.**

Zároveň si Vás dovoluujeme upozornit, že se v zájmovém území může nacházet energetické zařízení, sítě pro elektronickou komunikaci nebo zařízení technické infrastruktury, které není v majetku společnosti ČEZ Distribuce, a. s.

Toto sdělení je platné do 01.12.2021.

V souvislosti s výše uvedeným si Vás dovoluujeme upozornit, že uvedené sdělení včetně jeho příloh představuje skutečnosti tvořící obchodní tajemství společnosti ČEZ Distribuce, a. s. Poskytnuté informace jsou dále také důvěrnými informacemi a obchodně citlivými informacemi společnosti ČEZ Distribuce, a. s. Z výše uvedených důvodů si Vás proto společnost ČEZ Distribuce, a. s., dovoluje upozornit, že s poskytnutými informacemi je potřeba nakládat dle platných právních předpisů, v opačném případě se vystavujete postihu ve smyslu platné právní úpravy. V této souvislosti si Vás dále dovoluujeme upozornit, že požadované informace nesmí být předány, sděleny, využity, zpřístupněny, či jiným způsobem postoupeny na jakoukoli třetí osobu bez předchozího prokazatelného souhlasu společnosti ČEZ Distribuce, a. s. Informace o existenci energetického zařízení, sítě pro elektronickou komunikaci a zařízení technické infrastruktury mohou být využity pouze pro účel, pro který byly vyžádány.

S pozdravem

ČEZ Distribuce, a. s.

Děčín, Děčín IV-Podmokly
Teplická 874/8
PSČ 405 02
IČ: 24729035

Přílohy

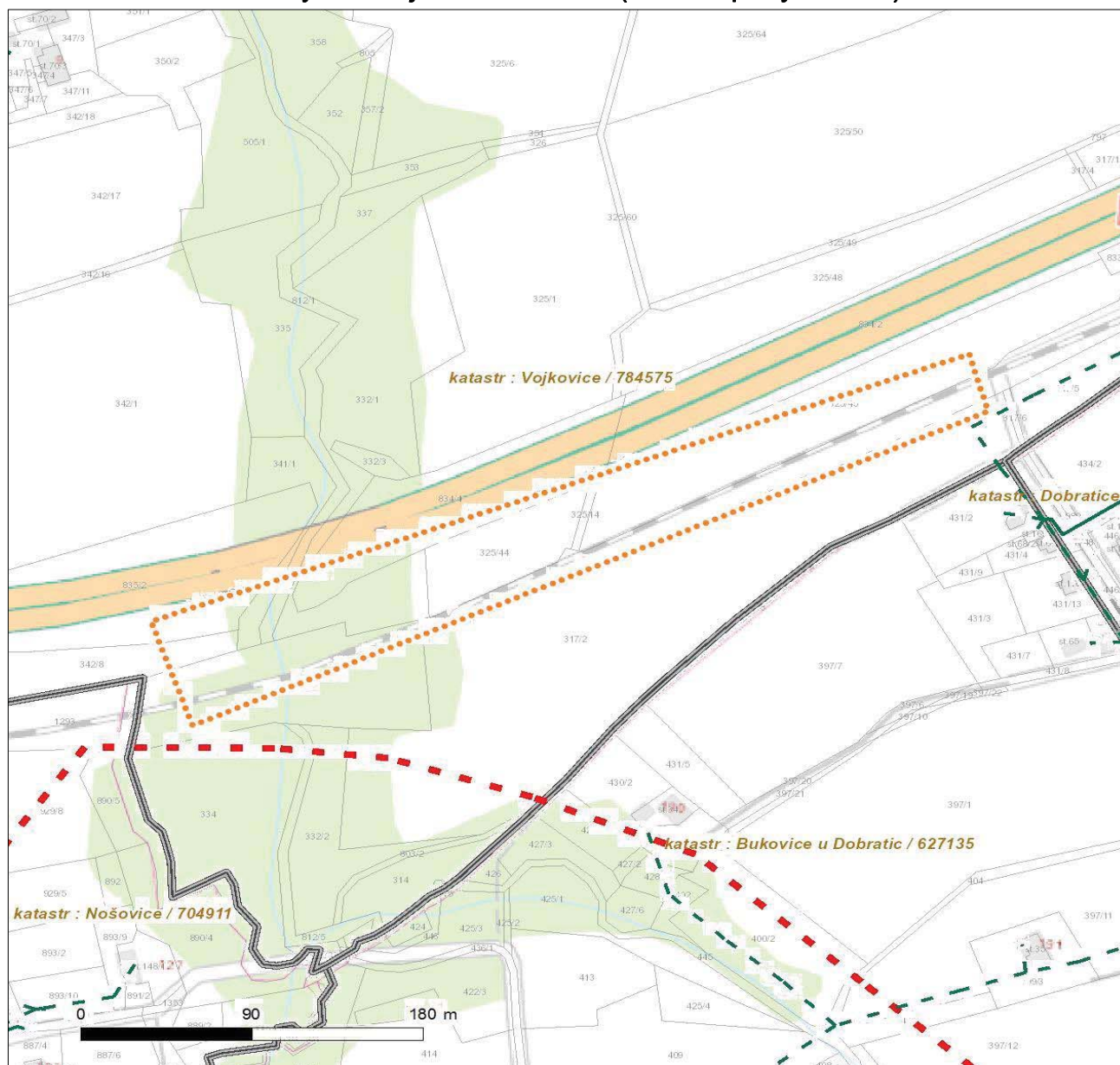
Situační výkres zájmového území



Platí pouze se sdělením číslo 0101538914.

Zakreslené polohy zařízení v příloze jsou pouze informativní.

Situační výkres zájmového území (klad mapových listů)



Není-li zobrazena katastrální mapa, zadejte žádost znovu. Katastrální mapa je generována prostřednictvím externí WMS služby, jejíž provoz nezajišťuje společnost ČEZ Distribuce, a. s.

LEGENDA

Podzemní vedení NN do 1 kV

Nadzemní vedení NN do 1 kV

Podzemní vedení VN do 35 kV

Nadzemní vedení VN do 35 kV

Podzemní vedení VVN 110 kV

Nadzemní vedení VVN 110 kV

NN přívod odběratele

Zařízení technické infrastruktury

Cizí energetické vedení

Zájmové území

TS

Stanice do 52 kV - stožárová

TS

Stanice do 52 kV - zděná

TR

Transformovna (nad 52 kV)

Probíhající investice ČEZ Distribuce

TS

Stanice ČEZ Distribuce ve výstavbě

Zařízení ČEZ Distribuce ve výstavbě

Hranice katastrálního území

Nadzemní síť pro elektronickou komunikaci

Podzemní síť pro elektronickou komunikaci

HDPE trubka

Souběhy sítě pro elektronickou komunikaci s energetickými sítěmi:

Souběh s podzemním vedením NN do 1 kV

Souběh s nadzemním vedením NN do 1 kV

Souběh s podzemním vedením VN do 35 kV

Souběh s nadzemním vedením VN do 35 kV

Souběh s podzemním vedením VVN 110 kV

Souběh s nadzemním vedením VVN 110 kV



ŽADATEL

Projekční kancelář PRIS spol. s r.o.

NAŠE ZNAČKA
0700417752

VYŘIZUJE / LINKA

VYŘÍZENO DNE
28.07.2021

Sdělení o existenci komunikačního vedení společnosti ČEZ ICT Services, a. s.

Název akce: **Rekonstrukce mostu v km 120,767 trati Frýdek Místek - Český Těšín**

Účel: **Informativní**

Vážený zákazníku,
dovolujeme si reagovat na Vaši žádost číslo 0700417752 ze dne 28.07.2021, která se týkala sdělení o existenci komunikačního zařízení na Vámi určeném zájmovém území.

Dle vědomí společnosti ČEZ ICT Services, a. s., se na Vámi vymezeném zájmovém území:
nenachází komunikační zařízení v majetku společnosti ČEZ ICT Services, a. s.

Zároveň si Vás dovoluujeme upozornit, že není vyloučeno, že se ve Vámi vymezeném zájmovém území nachází jiné zařízení, které není v majetku společnosti ČEZ ICT Services, a. s.

Toto sdělení je platné do 28.07.2022.

V souvislosti s výše uvedeným si Vás dovoluujeme upozornit, že sdělení o existenci či neexistenci sítí představuje skutečnosti tvořící obchodní tajemství společnosti ČEZ ICT Services, a. s. Poskytnuté informace jsou dále také důvěrnými informacemi společnosti ČEZ ICT Services, a. s. Z výše uvedených důvodů si Vás proto společnost ČEZ ICT Services, a. s., dovoluje upozornit, že s poskytnutými informacemi je potřeba nakládat dle platných právních předpisů, v opačném případě se vystavujete postihu ve smyslu platné právní úpravy. V této souvislosti si Vás dovoluujeme rovněž upozornit, že požadované informace nesmí být předány, sděleny, využity, zpřístupněny, či jiným způsobem postoupeny na jakoukoli třetí osobu bez předchozího prokazatelného souhlasu společnosti ČEZ ICT Services, a. s. Informace o existenci sítí mohou být využity pouze pro účel, pro který byly vyžádány.

ČEZ ICT Services, a. s.

Praha, Praha 4
Duhová 1531/3
PSČ 140 53
IČ: 26470411

Přílohy

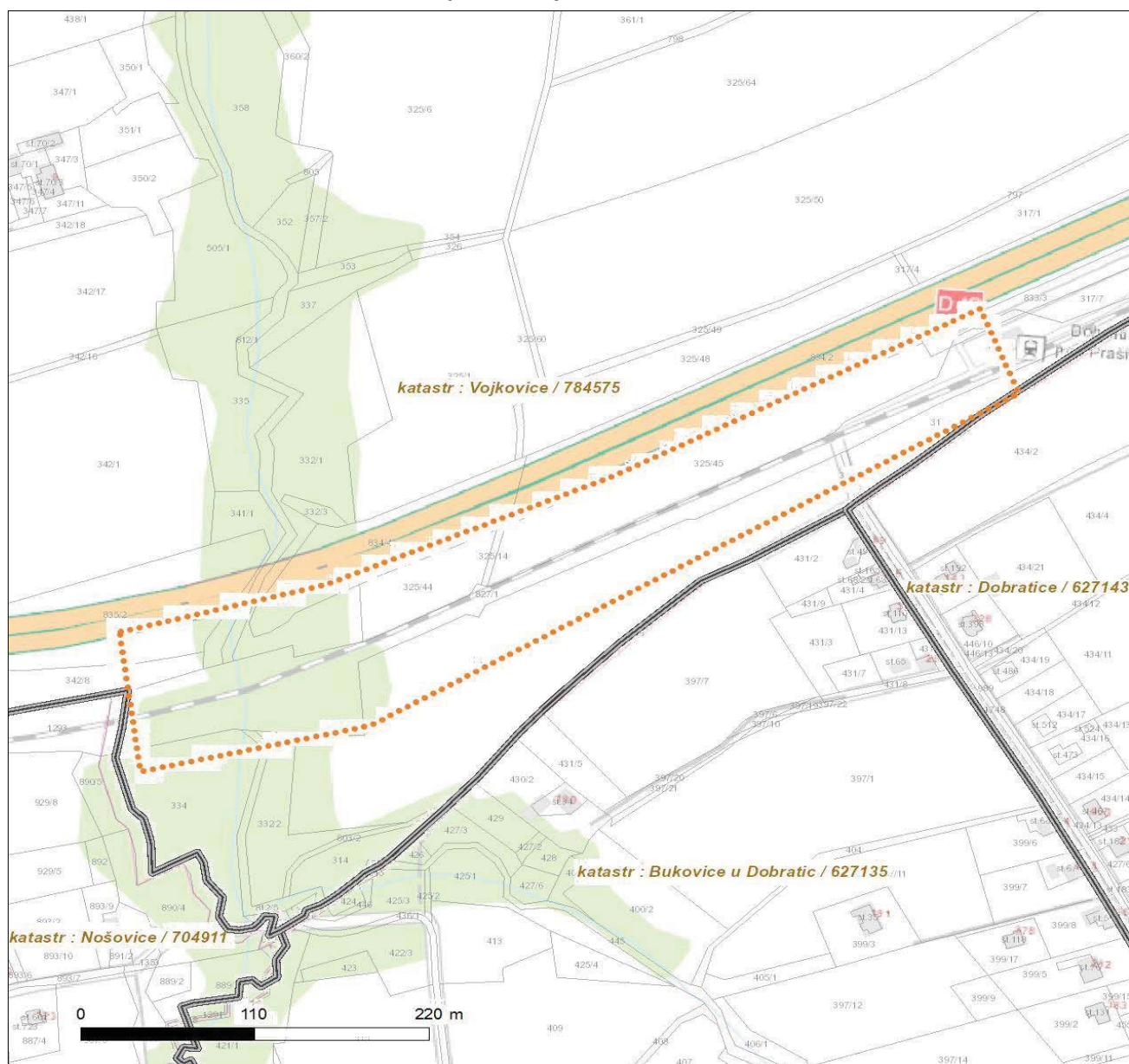
Situační výkres zájmového území



Platí pouze se sdělením číslo 0700417752.

Zakreslené polohy zařízení v příloze jsou pouze informativní.

Situační výkres zájmového území



LEGENDA

- | | | | |
|-----------|---------------------------|-----------|-----------------------------|
| — — — — — | Nadzemní optické vedení | — — — — — | Radioreléový spoj vzduch |
| ————— | Podzemní optické vedení | | Zájmové území |
| - - - - - | Nadzemní metalické vedení | ————— | Hranice katastrálního území |
| ————— | Podzemní metalické vedení | | |



Projekční kancelář PRIS spol. s r.o.
Soňa Straková
Osová 717/20
625 00 Brno - Starý Lískovec

V Praze, 31.5.2021

Naše zn.: **210531-1057300047**

Věc: vyjádření k žádosti k akci **"Rekonstrukce mostu v km 120,767 trati Frýdek Místek – Český Těšín"**

Společnost Vodafone Czech Republic a.s. (dále jen „Vodafone“), se sídlem Praha 5, náměstí Junkových 2, IČ: 25788001, zapsaná dne 13.8. 1999 v obchodním rejstříku vedeném Městským soudem v Praze pod spisovou značkou B.6064 a společnost Vantage Towers, s.r.o. se sídlem Závěšova 502/5, Nusle, 140 00 Praha 4, zapsaná v obchodním rejstříku vedeném u Městského soudu v Praze pod sp. zn. C 330005, IČO: 09056009, DIČ: CZ09056009 zastoupená Vodafone na základě plné moci Vám sděluje, že dle Vámi podané žádosti ze dne **31.5.2021**, která je nedílnou součástí tohoto vyjádření,

souhlasí s realizací projektu.

Ve Vámi zadaném zájmovém území a v uvedené výšce (výška stavby: 0 m, výška jeřábu: 0 m) se nenachází žádné podzemní ani nadzemní vedení.

Platnost vyjádření je **1 rok** od data vydání. Vyjádření je platné pouze v rámci předmětného projektu a pro důvod vydání vyjádření stanovený žadatelem v žádosti.

Vyjádření pozbývá platnosti uplynutím doby platnosti, změnou rozsahu zájmového území i změnou důvodu vydání vyjádření uvedeného v žádosti, to vše v závislosti na tom, která ze skutečností rozhodná pro pozbytí platnosti tohoto vyjádření nastane nejdříve. Po skončení platnosti si musíte podat novou žádost na adrese <https://www.zadostovyjadeni.cz/vodafone/>.

S pozdravem

v.z. Nora Hlásenská
Vodafone Czech Republic a. s.
náměstí Junkových 2808/2
155 00 Praha 5

Tel.: 775012847
E-mail: nora.hlasenska1@vodafone.com


Vodafone Czech Republic a.s.
náměstí Junkových 2, 155 00, Praha 5
IČO: 25788001, DIČ: CZ25788001
tel.: 776 971 111, fax: 776 971 927
-60-

Seznam příloh/přiložených souborů:
Zadost_210531-1057300047.pdf



Žádost o vyjádření k existenci sítí č. MW9910150869172811

Identifikační údaje žadatele / stavebníka

Typ: Fyzická osoba

Adresa sídla/bydliště

Identifikační údaje zástupce žadatele /stavebníka

Typ: Právnícká osoba

Firma: Projekční kancelář PRIS spol. s r.o.

Jméno: Soňa

Příjmení: Straková

Telefon: +420 608 938 568

E-mail: sona.strakova@pris.cz

Adresa sídla/bydliště

Ulice: Osová

Č.p. (č.ev.) / č.o.: 717 / 20

Obec: Brno

PSČ: 62500

Důvod žádosti o vyjádření

Název stavby: Rekonstrukce mostu v km 120,767 trati Frýdek Místek – Český Těšín

Typ stavby: Ostatní

Stupeň žádosti: Jiný

Výška stavby: 0 m

Výška jeřábu: 0 m



Zájmové území

Kresba 1:



Dotčené KÚ: Vojkovice (784575)

Datum: 19.5.2020

Zadáno: Portál MAWIS

Informace podle zákona č. 127/2005 Sb., o elektronických komunikacích, nařízením 2016/679 o ochraně fyzických osob v souvislosti se zpracováním osobních údajů a o volném pohybu těchto údajů a o zrušení směrnice 95/46/ES (obecné nařízení o ochraně osobních údajů) a dalšími souvisejícími právními předpisy.

Společnost Position s.r.o., se sídlem Londýnská 665/45, 120 00 Praha 2, IČ 26422816, zapsaná v obchodním rejstříku vedeném Městským soudem v Praze, oddíl C, vložka 81053 („Position“) a společnost Vodafone Czech Republic s., se sídlem nám. Junkovych 2808/2, 155 00 Praha 5, IČ 25788001, zapsaná v obchodním rejstříku vedeném Městským soudem v Praze, oddíl B, vložka 6064 („Vodafone“) Vás tímto informují, že shromážděné osobní údaje v rozsahu Vaše jméno, příjmení, bydliště, e-mailová adresa a telefonní číslo bude společnost Vodafone, jako správce, a společnost Position, jako zpracovatel, zpracovávat za účelem jejich použití při realizaci povinností v souvislosti se žádostí o stanovisko nebo vyjádření pro řízení podle zákona č. 183/2006 Sb., o územním plánování a stavebním řádu (stavební zákon), a to automatizovaným způsobem nebo v tištěné podobě s tím, že Vaše osobní údaje nebudou zpřístupněny jiným osobám.

Vaše osobní údaje poskytujete dobrovolně a tento souhlas můžete kdykoliv odvolat.

Podrobné informace o ochraně soukromí ve společnosti Vodafone, a to včetně uplatnění vašich práv subjektu údajů naleznete na webu <https://www.vodafone.cz/o-vodafone/ke-stazeni/ochrana-soukromi/>.

Projekční kancelář PRIS spol.
s r.o.
Osová 717/20
62500 Brno

naše značka
5002149251

vyřizuje
Jaroslav Kápička

datum
19.05.2020

Věc:

Rekonstrukce mostu v km 120,767 trati Frýdek Místek – Český Těšín

K.ú. - p.č.: Vojkovice

Stavebník: Projekční kancelář PRIS spol. s r.o. , Osová 717/20 , 62500 Brno

Účel stanoviska: Informace o výskytu sítí (formát PDF)

GasNet, s.r.o., jako provozovatel distribuční soustavy (PDS) a technické infrastruktury, zastoupený GridServices, s.r.o., vydává toto stanovisko:

V zájmovém území vyznačeném v příloze tohoto stanoviska, nejsou umístěna žádná provozovaná plynárenská zařízení a plynovodní přípojky ve vlastnictví nebo správě GasNet, s.r.o.. Mohou se zde nacházet plynárenská zařízení jiných vlastníků či správců, případně i dlouhodobě nefunkční/neprovozovaná plynárenská zařízení bez dostupných informací o jejich poloze a vlastnictví.

V rozsahu území vyznačeného v příloze souhlasíme s povolením stavby dle zákona 183/2006 Sb. ve znění pozdějších předpisů např. s vydáním územního rozhodnutí, zjednodušeným územním řízením, vydáním územního souhlasu, uzavřením veřejnoprávní smlouvy, ohlášením, stavebním povolením, veřejnoprávní smlouvou o provedení stavby nebo oznámením stavebního záměru s certifikátem autorizovaného inspektora. V případě uzavření veřejnoprávní smlouvy nebude GasNet, s.r.o. ani GridServices, s.r.o., jako zmocněnec GasNet, s.r.o., účastníkem územního ani stavebního řízení a nebudou uvedeni ve třetích osobách veřejnoprávní smlouvy.

Platí pouze pro území vyznačené v příloze tohoto stanoviska a to 24 měsíců ode dne jeho vydání.

Stanovisko bylo vygenerováno na základě vaší žádosti automaticky.

V případě dotčení pozemku v majetku společnosti GasNet, s.r.o. je třeba dále projednat smluvní vztah k tomuto pozemku.

Kontakt na projednání naleznete na adrese www.gasnet.cz/cs/kontaktni-system/, činnost "Smluvní vztahy - pozemky a budovy plynárenských zařízení", případně na NONSTOP zákaznické lince 800 11 33 55.

GridServices, s.r.o.

Plynárenská 499/1
Zábřovice

602 00 Brno

T +420532221111

F +420545578571

E info@gidservices.cz

I www.gidservices.cz

IČ: 27935311

DIČ: CZ27935311

Zapsán do obchodního rejstříku:

Krajský soud v Brně

oddíl C, vložka 57165

26.07.2007

Bankovní spojení:
Československá obchodní banka,
a.s.

Číslo účtu: 17837923

Kód banky: 0300

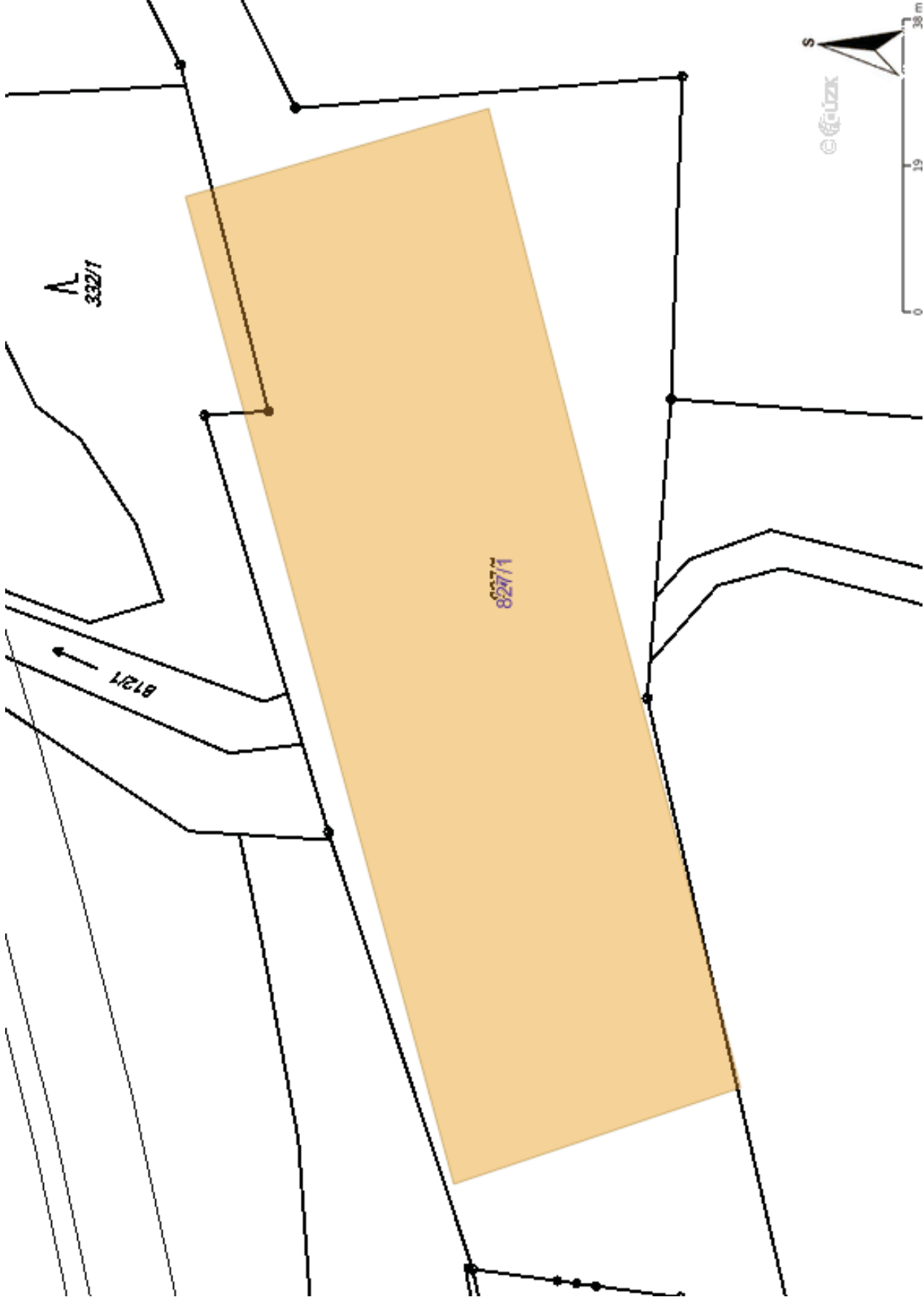
Za správnost a úplnost dokumentace předložené s žádostí včetně jejího souladu s platnými předpisy plně zodpovídá její zpracovatel. Stanovisko nenahrazuje případná další stanoviska k jiným částem stavby.

V případě další korespondence nebo jednání (např. změna stavby) uvádějte naši značku - 5002149251 a datum tohoto stanoviska. Kontakty jsou k dispozici na www.gridservices.cz nebo NONSTOP zákaznická linka 800 11 33 55.




















GasNet, s.r.o.
zastoupená společností GridServices, s.r.o., IČ 279 35 311
Jaroslav Kápička
Vedoucí zpracování externích požadavků
Odbor zpracování externích požadavků

Přílohy: Orientační zakres plynárenského zařízení



Legenda:

	linie plynovodu
	NTL
	STL
	VTL
	WTL
	nefunkční
	plánovaná stavba před realizací
	ve výstavbě, neuvedeno do provozu
	regulační stanice
	ochranné zařízení
	kabel
	elektropřípojka
	kabel protikorozní ochrany
	anodové uzemnění
	stanice katodové ochrany
	pásmo vlivu anodového uzemnění SKAO
	neplynovodní zařízení (linie/ bod)

itself

itself s.r.o., Pálavské náměstí 4343/11, 628 00 Brno - Židenice
tel. +420 533 383 333, fax +420 533 383 334, itself@itself.cz

V Brně dne: 18.6.2020

Číslo jednací: 20/002774

Platnost tohoto Vyjádření končí dne: 18. 6. 2022

Vyřizuje:

Miluše Svobodová

svobodova@itself.cz

+420533383339

Projekční kancelář PRIS spol. s r.o.

Soňa Straková

Osová 717/20

62500 Brno

Důvod vydání Vyjádření: Vyjádření k existenci sítí / předprojektové přípravě

Název akce: **Rekonstrukce mostu v km 120,767 trati Frýdek Místek - Český Těšín**

Katastrální území: **Frýdek Místek**

Z hlediska zájmů firmy **itself s.r.o.**, Pálavské náměstí 11, Brno 628 00, **nemáme** k výše uvedené akci připomínky.

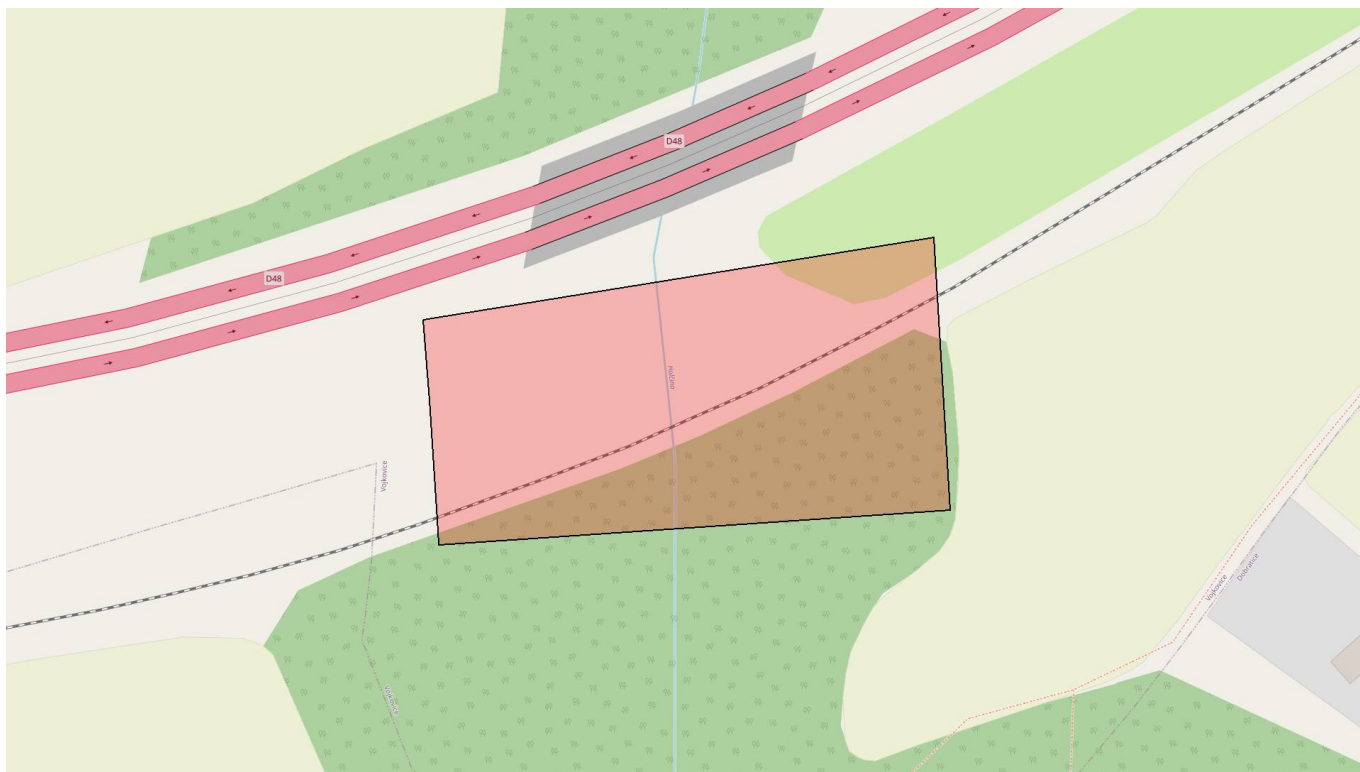
V lokalitě předmětné stavby se **nenachází** inženýrské sítě v naší správě.

Přílohy:

- Situační výkres (obsahuje zájmové území určené a vyznačené žadatelem)

itself ⑨
itself s.r.o., Pálavské nám. 4343/11
628 00 Brno, IČ 18826016, DIČ CZ18826016
zapsaná u KS Brno, odd. C, vl. 1274
Straková

Příloha k Vyjádření č.j. 20/002774
SITUAČNÍ VÝKRES - ZÁJMOVÉ ÚZEMÍ





Pomáhat a chránit

KRAJSKÉ ŘEDITELSTVÍ POLICIE MORAVSKOSLEZSKÉHO KRAJE
odbor informačních a komunikačních technologií



Č. j. KRPT-87088-49/ČJ-2020-0700IT

Ostrava 21. května 2020

Počet stran: 2

Projekční kancelář PRIS spol. s r.o.
Straková Soňa
Osová 717/20
62500 Brno
IČO: 46974806

Rekonstrukce mostu v km 120,767 trati Frýdek Místek – Český Těšín - vyjádření k existenci inženýrských sítí PČR
K č. j. 2020305937

V lokalitě stavby

Rekonstrukce mostu v km 120,767 trati Frýdek Místek – Český Těšín, Vojkovice (Frýdek-Místek) 784575,

nemá, dle předložené dokumentace, odbor informačních a komunikačních technologií Ostrava ve své správě žádné podzemní ani nadzemní telekomunikační kabelové trasy.

V elektronické komunikaci Vás žádáme o maximální využívání datových schránek, v případě mailové komunikace používejte adresu: epodatelna.policie@pcr.cz (viz internetové stránky PČR – ekomunikace, pravidla pro příjem podání). Vaše požadavky jsou evidovány v elektronickém evidenčním systému PČR, který podléhá spisové službě dané zákonem. Žádosti je možné samozřejmě zasílat v listinné podobě poštou (vyžadujeme u dokumentací, jejichž formát přesahuje velikost formátu A3 a je u nich předpoklad výskytu sítí PČR). Součástí Vašich požadavků by měl být průvodní dopis se všemi administrativními náležitostmi.

Platnost dokumentace: 2 roky.

30.dubna 24
728 99 Ostrava

Tel.:
Fax:
Email:
ID DS: n5hai7v

www.policie.cz

Zpracoval:
Klára Ludvíková

Ing. Rostislav Staníček
vedoucí odboru

podepsáno elektronicky

Ing. Rostislav Staníček

21.05.2020 09:20:52

Digitálně podepsal:

Ing. Rostislav Staníček
POLICIE ČESKÉ REPUBLIKY

Důvod:

Sekce nakládání s majetkem Ministerstva obrany
odbor ochrany územních zájmů a státního odborného dozoru
Tychonova 1, Praha 6, PSČ 160 01, datová schránka hjyaavk

Sp. zn.: 101537/2020-1150-OÚZ-BR
MO 193544/2020-1150

Brno 1. července 2020

PRIS projekční kancelář spol. s r.o.
Osová 20
625 00 B R N O

Vyjádření pro přípravu projektové dokumentace
Rekonstrukce mostu v km 120,767 trati Frýdek Místek - Český Těšín

Odbor ochrany územních zájmů a státního odborného dozoru, Sekce nakládání s majetkem, **Ministerstvo obrany**, ve smyslu zákona č. 222/1999 Sb., o zajišťování obrany České republiky, ve znění pozdějších předpisů (dále jen „zákon o zajišťování obrany ČR“), příslušné dle ustanovení § 175 odst. 1 zákona č. 183/2006 Sb., o územním plánování a stavebním řádu (stavební zákon), ve znění pozdějších předpisů **vydává**

vyjádření pro potřeby zpracování projektové dokumentace stavebního záměru.

1) Ministerstvo obrany neeviduje v řešené lokalitě inženýrské sítě a podzemní telekomunikační vedení.

2) Území prověřovaného stavebního záměru -Rekonstrukce mostu v km 120,767 trati Frýdek Místek - Český Těšín se nachází ve vymezeném území Ministerstva obrany, ve kterém dle § 175 stavebního zákona je umístění a povolení stavby podmíněno závazným souhlasným stanoviskem MO, a proto Ministerstvo obrany požaduje předložit projektovou dokumentaci zpracovanou v souladu s platnou legislativou k posouzení a vydání závazného stanoviska ve smyslu § 4 odst. 2 písm. a) stavebního zákona pro potřeby vedeného správního řízení.

Odůvodnění:

Ministerstvo obrany v souladu se zmocněním v § 175 odst. 1 stavebního zákona a se zákonem o zajišťování obrany ČR provedlo po obdržení vaší žádosti o vydání vyjádření dotčeného orgánu v rámci předprojektové přípravy předběžné vyhodnocení výše uvedené akce.

Ad 1) Ministerstvo obrany prověřilo v souladu s § 161 stavebního zákona evidenci technické infrastruktury v jeho vlastnictví a konstatuje, že v řešené lokalitě stavebního záměru Odbor ochrany územních zájmů a státního odborného dozoru SNM MO neeviduje inženýrské sítě a podzemní telekomunikační vedení.

Ad 2) Daný stavební záměr je lokalizován v územích vymezených Ministerstvem obrany v souladu s § 175 stavebního zákona u stavebních úřadů. Zpracovaná projektová

dokumentace vašeho stavebního záměru musí být komplexně posouzena, aby mohlo být Ministerstvem obrany deklarováno v rámci závazného stanoviska vydaného pro potřeby vedeného řízení, že realizace stavebního záměru provedená v souladu s projektovou dokumentací neohrozí naplnění veřejného zájmu na zajištění obrany a bezpečnosti státu.

Toto vyjádření Ministerstva obrany má charakter předběžné informace a je platné 1 rok ode dne vydání.

Kontaktní osoba: Marie Šlézarová, tel. 973402777, 973402778, fax. 973402780

Marie Šlézarová
vrchní referent
oddělení ochrany územních zájmů Morava

V další korespondenci, týkající se výše uvedené věci, uvádějte odkaz na sp. zn.: 101537/2020-1150-OÚZ-BR tohoto vyjádření Ministerstva obrany ČR vydaného v rámci předprojektové přípravy.

Adresa pro doručování:
Ministerstvo obrany ČR,
Sekce nakládání s majetkem
odbor ochrany územních zájmů a státního odborného dozoru
oddělení ochrany územních zájmů Morava
Svatoplukova 2687/84, 662 10 Brno
IČO: 60162694



Projekční kancelář PRIS spol. s r.o.
Soňa Straková
Osová 20
625 00 Brno

Naše značka:
4660/20/OVP/Z

Vyřizuje:
Ing. Lenka Špačková

Datum:
27.5.2020

Toto vyjádření je vydáváno ve smyslu zákona č. 458/2000 Sb. a zákona č. 183/2006 Sb., má platnost 2 roky od data jeho vydání.

Věc: Rekonstrukce mostu v km 120,767 trati Frýdek Místek – Český Těšín

**okres: Frýdek-Místek
k.ú.: Nošovice, Vojkovice**

Dotčené sítě:

Plynárenská zařízení:
VTL plynovod nad 40 barů DN 500

Plynárenská telekomunikační zařízení:
Optický kabel

Podmínky:

1. Do přiložené situace jsme Vám informativně zakreslili trasu stávajících a plánovaných inženýrských sítí ve správě NET4GAS, s.r.o. Digitální data dotčených podzemních zařízení NET4GAS, s.r.o. si můžete vyžádat na e-mailové adrese data@net4gas.cz.
2. Ustanovením § 68 odst. (2) písm. c) energetického zákona je pro uvedený stávající plynovod stanoveno ochranné pásmo na 4 m a bezpečnostní pásmo na 150 m kolmé vzdálenosti od půdorysu plynovodu na obě strany.
Ustanovením § 68 odst. (2) písm. g) energetického zákona je pro telekomunikační síť stanoveno ochranné pásmo 1 m kolmé vzdálenosti od půdorysu kabelu na obě strany.
3. Každý zásah do ochranného a bezpečnostního pásma musí být projednán s naším útvarem pro každou plánovanou akci jednotlivě.
4. Dále potvrzujeme náš záměr liniové stavby trasy "VTL plynovod DN 700-1200 Libhošť - Třanovice". Linie trasy připravovaného plynovodu je v přiložené situaci vyznačena čárkovanou čarou hnědé barvy.
5. Záměr liniové stavby je součástí platné Politiky územního rozvoje České republiky, část Koridory a plochy technické infrastruktury - plynárenství. Záměr byl předán Krajskému úřadu - Moravskoslezský kraj, příslušnému odboru územního plánování a stavebního řádu, ke zpracování do Zásad územního rozvoje, kde se nyní nachází ve stavu zapracovaném do aktuální dokumentace.
6. Pro vaši informaci uvádíme, že se jedná o ocelový plynovod, opatřený proti korozi tovární polyethylenovou izolací, po dokončení stavby uložený po celé délce v zemi s krytím 1 m. Ochranné pásmo tohoto plynového zařízení (dle zákona č. 458/2000 Sb. - energetický zákon) bude 4 m na obě strany od půdorysu plynovodu, bezpečnostní pásmo bude široké 160 m na obě strany od plynovodu.
7. Projektovou dokumentaci, ze které bude patrný rozsah prací, zašlete našemu útvaru k odsouhlasení přes webovou podatelnu: www.net4gas.cz (Žádost o vyjádření)
8. Projektová dokumentace musí být zpracována v souladu se zákonem č. 458/2000 Sb., ČSN EN 1594, ČSN 73 6005 a TPG 702 04.

9. V případě nedodržení podmínek našeho vyjádření se Vaší činností dopouštíte přestupku/správního deliktu dle energetického zákona.

10. Toto vyjádření má pouze informativní charakter a není podkladem pro vydání územního rozhodnutí.

11. V zájmovém území, které je přílohou tohoto stanoviska, se nacházejí plynárenská zařízení provozovaná společností NET4GAS, s.r.o.

Upozorňujeme, že na daném území se mohou nacházet plynárenská zařízení jiných vlastníků či správců a zařízení nefunkční/neprovozovaná.

V další korespondenci uvádějte vždy číslo našeho vyjádření.


NET4GAS, s.r.o.
Na Hřebenech II 1718/8, P.O.BOX 22
140 21 Praha 4 - Nusle
IČ: 27260364
DIČ: CZ27260364 (43)



Aleš Novák
Manažer, Dokumentace soustavy

SKA0

0m 100m 200m






















NET4GAS, s.r.o.

Příloha k vyjádření:

Situace: 1/1

4660/20/OVP/Z

LEGENDA:

	ZÁJMOVÉ ÚZEMÍ
	PLYNOVOD DN 10 - DN 250
	PLYNOVOD DN 300
	PLYNOVOD DN 500
	PLYNOVOD DN 700
	PLYNOVOD DN 800
	PLYNOVOD DN 900
	PLYNOVOD DN 1000
	PLYNOVOD DN 1200
	PLYNOVOD DN 1400
	PLYNOVOD PLÁNOVANÝ
	OPTICKÝ KABEL
	METALICKÝ KABEL
	ANODOVÉ UZEMNĚNÍ
	KABEL PROTIKOROZNÍ OCHRANY
	ELEKTROPŘÍPOJKA
	OPLOCENÍ PLYNÁRENSKÉHO OBJEKTU
	STANICE KATODICKÉ OCHRANY
	ELEKTRICKÁ POLARIZOVANÁ DRENÁŽ



Příloha k vyjádření: 4660/20/OVP/Z

Seznam souřadnic předmětu vyjádření:

Souřadnice jsou uvedeny v souřadnicovém systému jednotné trigonometrické sítě katastrální (S-JTSK).

Polygon č. 1 / 1

Y [m]	X [m]
458880.521	1121309.506
458873.536	1121335.118
459079.206	1121402.639
459105.593	1121327.357
458903.028	1121259.059
458890.611	1121288.551



Obec Vojkovice

Vojkovice č.p. 88, PSČ: 739 51 Dobrá

Váš dopis č.j.: 2020305955, evid.číslo subjektu: 0000029768
Naše č.j.: OÚVojk-161/2020
Vyřizuje: Barbora Paulusová, referentka / 605 875 564
Dne: 8.6.2020

Projekční kancelář PRIS spol. s r.o.
pí. Soňa Straková
Osová 717/20
738 01 Frýdek-Místek
625 00 Brno

Odpověď na žádost o vyjádření k technické infrastruktuře – existence sítí na pozemku p.č. 827/1 k.ú. Vojkovice

Vážení,

obec Vojkovice na pozemku p.č. 827/1 nemá ve správě žádné inženýrské sítě a také nevlastní žádné digitální podklady k těmto sítím.

Doplňujeme informaci, že vodovodní řády v obci Vojkovice mají ve správě Severomoravské vodovody a kanalizace Ostrava, a.s.

Plynovodní řád v obci Vojkovice má ve správě GasNet.

S pozdravem a přáním hezkého dne

OBEC VOJKOVICE
739 51 Vojkovice 88
IČ 00577081

Petr Tesařík
starosta obce

Vojkovice č.p. 88
739 51 pošta Dobrá

IČO:
00577081

Bankovní spojení:
Česká spořitelna a.s.
č.ú. 1682052389/0800

e-mail: podatelna@vojkovice.eu
www.vojkovice.eu

Tel.:
605 875 564

Projekční kancelář PRIS spol. s r.o.
Soňa Straková
Osova 20
625 00 Brno

Vaše značka Naše značka Vyizuje
1412001210 Středisko dokumentace SITEL

V Praze dne
20.05.2020

**Věc: Vyjádření k existenci technické infrastruktury
podzemního komunikačního vedení a zařízení veřejné komunikační sítě**

Stavba:

Rekonstrukce mostu v km 120 767 trati Frýdek Místek – Český Těšín

– Zájmové území stavby vyznačeno ve Vaší žádosti

Společnost **OPTILINE a.s.** se sídlem Brno, Příkop 843/4, PSČ 602 00, zastoupena společností SITEL, spol. s r.o., se sídlem Baarova 957/15, Praha 4, PSČ 140 00 (dále jen "SITEL"), Vám sděluje, že ve vyznačeném zájmovém území se nenachází žádná podzemní komunikační vedení a zařízení veřejné komunikační sítě ve vlastnictví společnosti OPTILINE a.s.

Souhlasíme s vydáním pro tyto účely: Informativní, Ohlášení stavby, Rozhodnutí o umístění stavby, Stavební povolení, Veřejnoprávní smlouvy, Zjednodušené územní řízení, Územní souhlas.

Toto vyjádření má platnost 1 rok ode dne vydání.

V případě další korespondence uvádějte naše číslo jednací.

S pozdravem

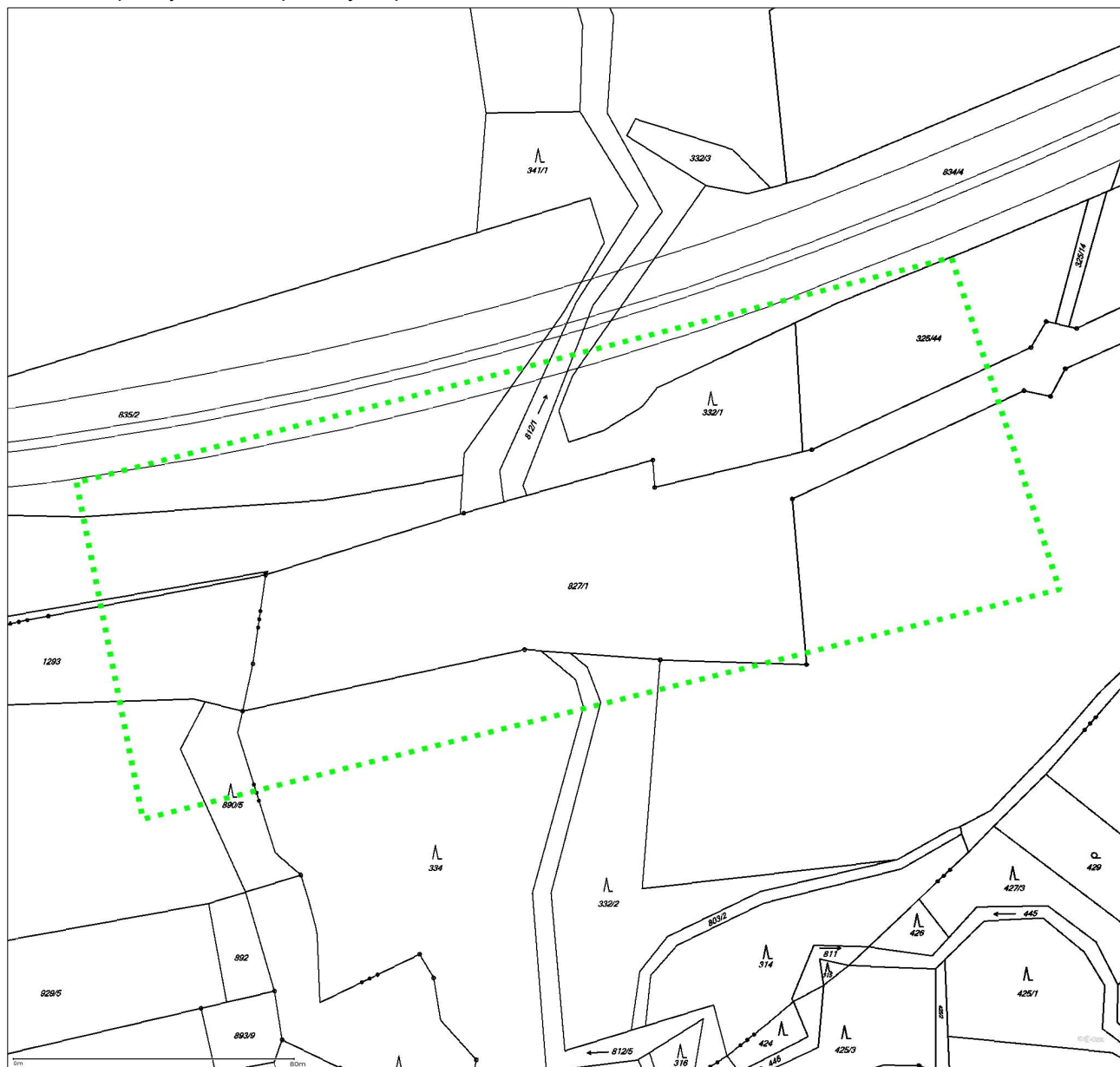
Přílohy: polohopisný plánek
Kopie: žádné



Situační výkres

Platí pouze s vyjádřením 1412001210.

Zakreslené polohy zařízení v příloze jsou pouze informativní.



Legenda

- ■ ■ Zájmové území
- Komunikační vedení

Dotčená katastrální území: Nošovice, Vojkovice

Optiline a.s.
Příkop 843/4, Brno, PSČ 602 00
IČ: 26270412, DIČ: CZ26270412
zapsána v O u KS v Brně, oddíl B, vložka 3677

Zastoupena společností SITEL, spol. s r.o.
se sídlem Baarova 957/15, Praha 4, PSČ 140 00
tel.: 267 198 111, fax: 267 198 222
web: www.sitel.cz
IČ: 44797320, DIČ: CZ44797320
zapsána v OR u MS v Praze, oddíl C, vložka 6725



SITEL, spol. s r.o.
Společnost pro výstavbu a provozování telekomunikací
Sídlo: Baarova 957/15, 140 00 Praha 4
Provozovna: Nad Elektrárnou 1526/45, 106 00 Praha 10

Projekt kancelář PRIS spol. s r.o.
So a Straková
Osová 20
625 00 Brno

Vaše značka	Naše značka	Vyžuje	V Praze dne
	1112002218	Středisko dokumentace SITEL	20.05.2020

**Věc: Vyjádření k existenci technické infrastruktury
podzemního komunikačního vedení a zařízení veřejné komunikační sítě**

Stavba:

Rekonstrukce mostu v km 120 767 trati Frýdek Místek Český Těšín

– Zájmové území stavby vyznačeno ve Vaší žádosti

Společnost **SITEL spol. s r.o.** se sídlem Baarova 957/15, Praha 4, PSČ 140 00 (dále jen "SITEL"), Vám sděluje, že ve vyznačeném zájmovém území se nenachází žádná podzemní komunikační vedení a zařízení veřejné komunikační sítě ve vlastnictví společnosti SITEL, spol. s r.o.

Souhlasíme s vydáním pro tyto účely: Informativní, Ohlášení stavby, Rozhodnutí o umístění stavby, Stavební povolení, Veřejnoprávní smlouvy, Zjednodušené územní řízení, Územní souhlas

Toto vyjádření má platnost 1 rok ode dne vydání.

V případě další korespondence uvádějte naše číslo jednací.

S pozdravem



Přílohy: polohopisný plán
Kopie: žádné

tel.: +420 267 198 111, fax: +420 267 198 222
e-mail: sitel@sitel.cz web: www.sitel.cz



bank. spojení: SOB Praha 5, úč. 892803/0300
I : 44797320, DI : CZ44797320
spis.zn.C.6725 u Městského soudu v Praze

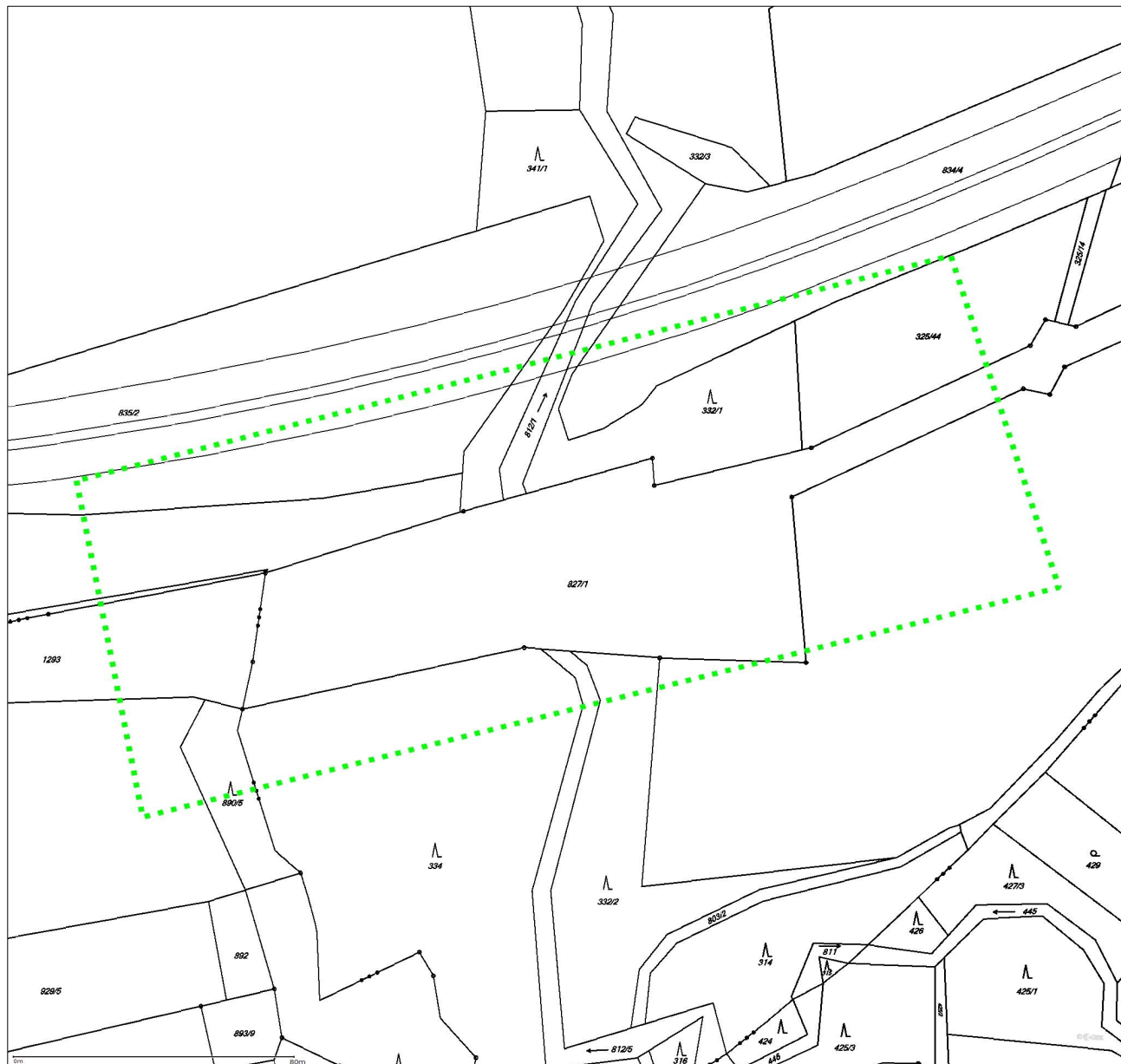


SITEL, spol. s r.o. - 152 -
Společnost pro výstavbu integrovaných telekomunikací
Sídlo: Baarova 957/15, 140 00 Praha 4
Provozovna: Nad Elektrárnou 1526/45, 106 00 Praha 10

Situační výkres

Platí pouze s vyjádřením 1112002218.

Zakreslené polohy zařízení v příloze jsou pouze informativní.



Legenda

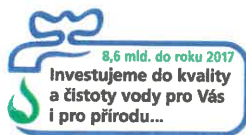
- Zájmové území
- Komunikační vedení

Dotčená katastrální území: Nošovice, Vojkovice

tel.: +420 267 198 111, fax: +420 267 198 222
e-mail: sitel@sitel.cz web: www.sitel.cz



bank. spojení: SOB Praha 5, .ú. 892803/0300
I : 44797320, DI : CZ44797320
spis.zn.C.6725 u Městského soudu v Praze



**Severomoravské vodovody
a kanalizace Ostrava a.s.**
se sídlem 28. října 1235/169,
Mariánské Hory, 709 00 Ostrava

Projektní kancelář PRIS spol. s r.o.
Osovská 717 / 20
62500 Brno-Starý Lískovec

Automatický systém
Značka: 9773/V024412/2021/AUTOMAT

Ostrava, dne: 28.7.2021

V c: Rekonstrukce mostu v km 120,767 trati Frydek Místek – Český Týšín
Stanovisko k existenci inženýrských sítí, resp. stavebnímu zámlu (neslouží jako stanovisko pro vydání územního souhlasu, územního rozhodnutí, souhlasu s ohlášenou stavbou nebo stavebního povolení)

Ve Vámi vyznačeném zájmovém území (polygonu) a přilehlém okolí se nachází zařízení v majetku, popř. v provozování SmVaK Ostrava a.s. uvedené v textu tohoto stanoviska (viz zakresleného území v příloženém situačním výkrese) - dále jen "v provozování SmVaK Ostrava a.s.". Toto stanovisko slouží pouze jako informace o poloze tohoto zařízení, ochranných pásmech a jako podklad pro zpracování projektové dokumentace. Po obdržení tohoto stanoviska a zpracování uvedených podmínek do projektové dokumentace, je nutné požádat naši společnost o stanovisko k příslušnému stupni stavebního řízení i vydání souhlasu dle stavebního zákona.

Vodovodní řady

DN	Materiál	Etapa života	Provozní st edisko	Ochranné pásmo od	Ochranné pásmo [m]
600	Ocel	V provozu	OOV st edisko vodovod Sviadnov	vnějšího líce	3,5

Podmínky týkající se přípravy stavby – kolize s vodovodem:

- Zároveň dotýká se zařízení v provozování SmVaK Ostrava a.s. je pouze orientační. Pokud z příloženého zakresluje vyplývá, že realizací výše uvedené stavby dojde k dotčení zařízení v provozování SmVaK Ostrava a.s., požadujeme před zahájením projektních prací požádat o vytyčení zařízení v provozování SmVaK Ostrava a.s. Vytyčení provede na základě objednávky příslušné st edisko (viz níže).
- Na základě vytyčení požadujeme v PD stavby pevných nadzemních konstrukcí (včetně umístění HUP, pilířů, rozvaděčů, sloupků oplocení, šachty vodoměrné, kanalizační apod.), stejně jako výsadbu trvalých porostů umístit mimo ochranné pásmo vodovodního potrubí, oplocení na šířku ochranného pásma požadujeme provést rozebíratelné a bez podezdívky. Ochranná pásma jsou stanovena § 23 zákona č. 274/2001 Sb. v platném znění o vodovodech a kanalizacích pro veřejnou potřebu, popř. rozhodnutím, viz výše uvedená tabulka.
- V případě, že technicky není možné umístit příslušnou stavbu mimo výše definované ochranné pásmo, požadujeme v dalším stupni projektové dokumentace takovéto umístění zdůvodnit, v konkrétního rozsahu stavby (délka, šířka, technické provedení apod.) a okótování vzdálenosti mezi okrajem řešené stavby a okrajem zařízení v provozování SmVaK Ostrava a.s. V navazujícím stanovisku pak bude takovéto umístění posouzeno a budou stanoveny podmínky akceptace dané stavby v ochranném pásmu, případně bude požadována příloha zařízení v provozování SmVaK Ostrava a.s.
- Na základě vytyčení požadujeme v místech souběhu se zařízením v provozování SmVaK Ostrava a.s. respektovat ochranné pásmo vodovodního potrubí.
- V PD požadujeme v místech křížení zařízení v provozování SmVaK Ostrava a.s. respektovat ČSN 73 6005. Vedení požadujeme uložit do PE chráněné (ochranné trubky) v šířce ochranného pásma zařízení v provozování SmVaK Ostrava a.s. Pokud dojde ke křížení se zařízením OOV (viz výše) požadujeme předložit podélný profil tohoto křížení k odsouhlasení.
- K řízení požadujeme v PD navrhnout kolmo, max. pod úhlem 45 stupňů. K řízení nebude prováděno v místě napojení vodovodních přípojek na vodovodní řadu, ve vzdálenosti menší než 0,6 m od stávajících ovládacích armatur na vodovodním potrubí (šoupák, hydrant, domovní uzavírací ventil). U křížení v místě vodárenských šachet nutno respektovat vzdálenost 1,5 m.
- Při úpravě povrchu terénu v ochranném pásmu bude zachováno alespoň minimální krytí vodovodního

potrubí v souladu s SN 73 6005 - se snižováním vrstvy zeminy nad za ízením v provozování SmVaK Ostrava a.s. nesouhlasíme. V p ípad nutnosti navýšit terén nad za ízením v provozování SmVaK Ostrava a.s., požadujeme v navazující projektové dokumentaci doložit zd vodn ní a doplnit p edkládanou projektovou dokumentaci statickým posudkem obsahujícím jednozna ný záv r, že b hem realizace navýšení terénu a po jeho dokon ení nebude dot ené za ízení v provozování ohroženo nebo dokonce poškozeno. Na základ takto dopln né projektové dokumentace budou sd leny podmínky akceptace navýšení terénu, p ípadn bude vyžadovaná p eložka za ízení v provozování SmVaK Ostrava a.s. U p ípojek k liniovým stavbám v míst soub hu se za ízením v provozování SmVaK Ostrava a.s. požadujeme dodržet odstupovou vzdálenost dle zákona . 274/2001 Sb. v platném zn ní, viz výše.

- U p ípojek k liniovým stavbám v místech k ízení dodržet svislou vzdálenost dle SN 73 6005 a sou asn § 12 zákona . 274/2001 Sb. o vodovodech a kanalizacích v platném zn ní.
- V p ípad ešení inženýrských sítí nebo p ípojek za pomoci protlaku požadujeme do projektové dokumentace uvést následující podmínku „P esnou hloubku uložení vodovodu nutno ov it ru n kopanou sondou za ú asti zástupc SmVaK Ostrava a.s. (kontakty viz výše), které je nutné p izvat také ke kontrole zápichové jámy p ed zp tným zásypem, pokud došlo b hem t chto prací k obnažení za ízení v provozování SmVaK Ostrava a.s. O provedených kontrolách bude proveden písemný zápis do stavebního deníku p edm tné stavby.“ Bez uvedených kontrol nebude vydáno stanovisko pro kolaudaci, p ípadn pro uvedení stavby do trvalého provozu.
- Celková konstruk ní vrstva nových zpevn ných ploch v místech kolize s vodovodem (v etn jeho ochranného pásma) nep esáhne 40 cm a v pr b hu výstavby se nesníží stávající krytí vodovodního potrubí o více než 40 cm.
- Obrubníky zpevn ných ploch požadujeme (v místech soub hu obrubník a za ízení v provozování SmVaK Ostrava a.s.) osadit min. 0,5 m od líce st ny potrubí za ízení v provozování SmVaK Ostrava a.s.
- V p ípad nedodržení p edchozích bod tohoto stanoviska m že být po p edložení projektové dokumentace požadováno ešení kolize p eložkou vodovodu, p íp. vým ny potrubí vodovodu v p vodní trase z materiálu tvárná litina. Realizaci p eložky v tomto p ípad provádí v souladu s § 24 zákona . 274/2001 Sb. v platném zn ní investor stavby, která pot ebu p eložky vyvolala.
- V míst kolize p ívad e pitné vody a nov navržené komunikace požadujeme navrhnout technické opat ení, které vylou í vliv dopravního zatížení zpevn ných ploch (komunikace) na stávající potrubí p ívad e pitné vody, viz výše. Požadujeme navrhnout technické ešení kolize a zajišt ní p ívad e proti poškození (vzhledem ke zm n zatížení a následného poížd ní) tak, aby nedošlo k ohrožení životnosti p ívad e. Upozor ujeme, že u navrženého technického ešení m že být ze strany SmVaK Ostrava a.s. požadováno podložit návrh ešení statickým výpo tem provedeným autorizovaným statikem.
- Upozor ujeme, že upravené zpevn né plochy a komunikace musí být konstruk n provedené s dostate nou únosností a ší kou pro pojezd vozidel SmVaK Ostrava a.s.
- V p ípad , že je vodovodní potrubí p evedeno (v míst k ízení s vodním tokem apod.) shybkou, požadujeme shybkou zachovat a respektovat.
- Upozor ujeme, že po p edložení konkrétního stavebního zám ru nevyu ujeme, že bude požadováno provedení p eložky za ízení v provozování SmVaK Ostrava a.s., p íp. bude požadováno ešení vzniklé kolize Dohodou o ínnosti v ochranném pásmu vodního díla, a to p ed vydáním závazného stanoviska pro povolení stavby.
- Upozor ujeme, že v p ípad ešení rekonstrukce mostní konstrukce, na které je umíst no za ízení v provozování SmVaK Ostrava a.s., nevyu ujeme možnost požadavku na p eložku tohoto vodovodu.
- V p ípad realizace zám ru p evodu (prodeje) pozemku, na kterém se nachází stávající za ízení v provozování SmVaK Ostrava a.s. požadujeme do smlouvy o p evodu (prodeji) uvést informace o existenci našeho za ízení a informace o povinnostech z této existence plynoucích. P edávající informuje nabývacího (prodávající informuje kupujícího), že uvedené za ízení umíst né na ešeném pozemku má ve smyslu § 23 odst. 3 písmeno z. . 274/2001 Sb., stanoveno ochranné pásmo, ve kterém se ínnosti vyjmenované v § 23 odst. 5 citovaného zákona mohou vykonávat pouze se souhlasem vlastníka vodovodu. P edávající (prodávající) dále informuje nabývacího (kupujícího), že podle § 7 odst. 1 citovaného zákona, p ád ulem udržování vodovodu v dobrém stavebním stavu má její vlastník (provozovatel) právo vstupovat na cizí pozemky nebo stavby, na nichž nebo pod nimiž se vodovod nachází.

Za ízení katodové ochrany SmVaK Ostrava a.s. (elektrické za ízení SmVaK Ostrava a.s.)

Druh objektu	Etapa života	Provozní st edisko	Ší ka ochranného pásma [m]
Elektro bod	V provozu	OOV st edisko vodovod Sviadnov	
Elektro bod	V provozu	OOV st edisko vodovod Sviadnov	

Podmínky týkající se p ípravy stavby – kolize s kabelovým vedením:

- Zákres dot ených za ízení v provozování SmVaK Ostrava a.s. je pouze orienta ní. Pokud z p íloženého zákresu vyplývá, že realizací výše uvedené stavby dojde k dot ení za ízení v provozování SmVaK Ostrava a.s., požadujeme p ed zahájením projek ních prací požádat o vyty ení za ízení v provozování SmVaK Ostrava a.s. Vyty ení provede na základ objednávky p íslušné st edisko (viz níže).
- Kolem kabelového vedení je nutno dodržet ochranné pásmo, které na základ § 46 energetického zákona .458/2000 Sb. íní 1,0 m od osy kabelu v obou sm rech.
- V p ípad , že technicky není možné umístit p edm tnou stavbu mimo výše definované ochranné pásmo, požadujeme v dalším stupni projektové dokumentace takovéto umíst ní zd vodnit, v . konkrétního rozsahu stavby (délka, ší ka, technické provedení apod.) a okótování vzdálenosti mezi okrajem ešené stavby a okrajem za ízení v provozování SmVaK Ostrava a.s. V navazujícím stanovisku pak bude takovéto umíst ní posouzeno a budou stanoveny podmínky akceptace dané stavby v ochranném pásmu, p ípadn bude požadována p eložka za ízení v provozování SmVaK Ostrava a.s.
- Kabelové vedení (kabelová trasa) je uložena v hloubce cca 0,8 m.
- V ochranném pásmu kabelu nelze budovat stavební objekty trvalého nebo do asného charakteru.
- V míst k ízení je nutno dodržet minimální svislou vzdálenost dle SN 73 6005.
- Požadujeme zachovat volný p ístup ke kabelovému vedení.
- V p ípad oplocení požadujeme, aby v míst k ízení s kabelem bylo provedeno jako rozebíratelné v celé ší ce jeho ochranného pásma.
- Nesnižovat a nezvyšovat krycí vrstvu zeminy nad kabelem.
- Je nutno p edložit projekt jakékoliv stavby zasahující do ochranného pásma k odsouhlasení (podélný profil v míst k ízení).

Potrubí odpadní vody

Profil	Materiál	Ochranné pásmo od	Ochranné pásmo [m]
100		vn jšího líce	1,5

Podmínky týkající se p ípravy stavby – kolize s potrubím odpadní vody:

- Zákres dot ených za ízení v provozování SmVaK Ostrava a.s. je pouze orienta ní. Pokud z p íloženého zákresu vyplývá, že realizací výše uvedené stavby dojde k dot ení za ízení v provozování SmVaK Ostrava a.s., požadujeme p ed zahájením projek ních prací požádat o vyty ení za ízení v provozování SmVaK Ostrava a.s. Vyty ení provede na základ objednávky p íslušné st edisko (viz níže).
- Na základ vyty ení požadujeme v PD stavby pevných nadzemních konstrukcí (v etn umíst ní HUP, pilí el. rozvad e, sloupky oplocení, šachty vodom rné, kanaliza ní apod.), stejn jako výsadbu trvalých porost umístit mimo ochranné pásmo potrubí odpadní vody, oplocení na ší ku ochranného pásma požadujeme provést rozebíratelné a bez podezdívky. Ochranná pásma jsou stanovena § 23 zákona .274/2001 Sb. v platném zn ní o vodovodech a kanalizacích pro ve ejnou pot ebu, viz výše uvedená tabulka.
- Na základ vyty ení požadujeme v místech soub hu se za ízením SmVaK Ostrava a.s. respektovat ochranné pásmo potrubí odpadní vody a umístit stavbu mimo toto ochranné pásmo.
- V p ípad , že technicky není možné umístit p edm tnou stavbu mimo výše definované ochranné pásmo, požadujeme v dalším stupni projektové dokumentace takovéto umíst ní zd vodnit, v . konkrétního rozsahu stavby (délka, ší ka, technické provedení apod.) a okótování vzdálenosti mezi okrajem ešené stavby a okrajem za ízení v provozování SmVaK Ostrava a.s. V navazujícím stanovisku pak bude takovéto umíst ní posouzeno a budou stanoveny podmínky akceptace dané stavby v ochranném pásmu, p ípadn bude požadována p eložka za ízení v provozování SmVaK Ostrava a.s.
- P í úprav povrchu terénu v ochranném pásmu bude zachováno alespo minimální krytí odpadního potrubí v souladu s SN 73 6005 - se snižováním vrstvy zeminy nad za ízením v provozování SmVaK Ostrava a.s. nesouhlasíme. V p ípad nutnosti navýšit terén nad za ízením v provozování SmVaK Ostrava a.s., požadujeme v navazující projektové dokumentaci doložit zd vodn ní a doplnit p edkládanou projektovou dokumentaci statickým posudkem obsahujícím jednozna ný záv r, že b hem realizace navýšování terénu a po jeho dokon ní nebude dot ené za ízení v provozování ohroženo nebo dokonce poškozeno. Na základ takto dopln é projektové dokumentace budou sd leny podmínky akceptace navýšení terénu, p ípadn bude vyžadována p eložka za ízení v provozování SmVaK Ostrava a.s.
- U p ípojek k liniovým stavbám v míst soub hu se za ízením v provozování SmVaK Ostrava a.s. požadujeme dodržet odstupovou vzdálenost, viz výše.
- U p ípojek k liniovým stavbám v místech k ízení dodržet svislou vzdálenost dle SN 73 6005.
- K ízení požadujeme v PD navrhnout kolmo, max. pod úhlem 45 stup . K ízení nebude provád ěno ve vzdálenosti menší než 0,6 m od stávajících kanaliza ních šachet.
- V míst k ízení budou p ípojky uloženy do chrání ky (ochranné trubky) v ší ce ochranného pásma za ízení v provozování SmVaK Ostrava a.s. (viz výše).

- V případě řešení inženýrských sítí nebo p řipojek za pomoci protlaku požadujeme do projektové dokumentace uvést následující podmínku „P řesnou hloubku uložení kanalizace nutno ov řit ru n kopanou sondou za ů řásti zástupc ř SmVaK Ostrava a.s. (kontakty viz výše), které je nutné p řizvat také ke kontrole zápichové jámy p řed zp řtým zásypem, pokud došlo b řhem t řchto prací k obnažení za řízení v provozování SmVaK Ostrava a.s. O provedených kontrolách bude proveden písemný zápis do stavebního deníku p ředm řné stavby.“ Bez uvedených kontrol nebude vydáno stanovisko pro kolaudaci, p řipadn ř pro uvedení stavby do trvalého provozu.
- Obrubníky zpevn řných ploch požadujeme (v místech soub řhu obrubník řa za řízení v provozování SmVaK Ostrava a.s.) osadit min. 0,5 m od líce st řny potrubí za řízení v provozování SmVaK Ostrava a.s.
- Upozor ůjeme investora stavby, že upravené zpevn řné plochy a komunikace musí být konstruk řn provedené s dostate řnou ůnosností a ří řkou pro pojezd řstících vozidel SmVaK Ostrava a.s., což jsou t řinápřavová nákladní vozidla s celkovou hmotností až 26 tun.
- Upozor ůjeme, že po p ředložení konkrétního stavebního zám řru nevyř ůjeme, že bude požadováno provedení p řeložky za řízení v provozování SmVaK Ostrava a.s., p říp. bude požadováno řešení vzniklé kolize Dohodou o řinnosti v ochranném pásmu vodního díla, a to p řed vydáním závazného stanoviska pro povolení stavby.
- V případě , že se v zájmovém území nachází stávající výustní objekt, požadujeme jej zachovat v provozuschopném stavu.

Kalosvod SmVaK Ostrava a.s.

Jmenovitá sv řlost	Materiál	Provozní st ředisko	Ochranné pásmo od	Ochranné pásmo [m]
300	Ocel	OOV st ředisko vodovod řviadnov	vn řjšího líce	2,5

Podmínky řykající se p řřpravy stavby – kolize s kalosvodem:

- Zákřes dot řených za řízení v provozování SmVaK Ostrava a.s. je pouze orienta řní. Pokud z p řiloženého zákřesu vyplývá, že realizaci výše uvedené stavby dojde k dot ření za řízení v provozování SmVaK Ostrava a.s., požadujeme p řed zahájením projek řních prací požádat o vyty ření za řízení v provozování SmVaK Ostrava a.s. Vyty ření provede na základ řobjednávky p řřslušné st ředisko (viz níže).
- Na základ řvyty ření požadujeme v PD stavby pevných nadzemních konstrukcí (v řetn řumíst řní HUP, pil řel. rozvad ře, sloupky oplocení, řachty vodom řné, kanaliza řní apod.), stejn řjako výsadbu trvalých porost řumíst řt mimo ochranné pásmo dot řeného za řízení, oplocení na ří řku ochranného pásma požadujeme provést rozebíratelné a bez podezd řivky. Ochranná pásma jsou stanovena ř 23 zákona ř. 274/2001 řb. v platném zn řní o vodovodech a kanalizacích pro ve řejnou pot řebu, viz výše uvedená tabulka.
- Na základ řvyty ření požadujeme v místech soub řhu se za řízením v provozování SmVaK Ostrava a.s. respektovat ochranné pásmo kalosvodu a um řstit stavbu mimo toto ochranné pásmo.
- V případě , že technicky není možné um řstit p ředm řtnou stavbu mimo výše definované ochranné pásmo, požadujeme v dal řím řtupni projektové dokumentace takovéto um řst řní zd řvodnit, v ř. konkrétního rozsahu stavby (délka, ří řka, technické provedení apod.) a ok řtování vzdálenosti mezi okrajem řešené stavby a okrajem za řízení v provozování SmVaK Ostrava a.s. V navazujícím stanovisku pak bude takovéto um řst řní posouzeno a budou stanoveny podmínky akceptace dané stavby v ochranném pásmu, p řipadn ř bude požadována p řeložka za řízení v provozování SmVaK Ostrava a.s.
- P ři ůprav řpovrchu terénu v ochranném pásmu bude zachováno alespo řminimální kryt ř kanaliza řního potrubí v souladu s řSN 73 6005 - se snižováním vrstvy zeminy nad za řízením v provozování SmVaK Ostrava a.s. nesouhlasíme. V případě nutnosti nav řšit terén nad za řízením v provozování SmVaK Ostrava a.s., požadujeme v navazující projektové dokumentaci doložit zd řvodn řní a doplnit p ředkládanou projektovou dokumentaci statickým posudkem obsahujícím jednozna řný záv řr, že b řhem realizace nav řšování terénu a po jeho dokon ření nebude dot řené za řízení v provozování ohroženo nebo dokonce po řškozeno. Na základ řtakto dopln řné projektové dokumentace budou řd řleny podmínky akceptace nav řšení terénu, p řipadn ř bude vyřadovaná p řeložka za řízení v provozování SmVaK Ostrava a.s.
- V míst řk řízení budou p řřpojky uloženy do chrá řní řky (ochranné trubky) v ří řce ochranného pásma za řízení v provozování SmVaK Ostrava a.s. (viz výše).
- V případě , že se v zájmovém území nachází stávající výustní objekt, požadujeme jej zachovat v provozuschopném stavu.
- V případě řešení inženýrských sítí nebo p řřipojek za pomoci protlaku požadujeme do projektové dokumentace uvést následující podmínku „P řesnou hloubku uložení kanalizace nutno ov řit ru n kopanou sondou za ů řásti zástupc ř SmVaK Ostrava a.s. (kontakty viz výše), které je nutné p řizvat také ke kontrole

zápichové jámy p ed zp tným zásypem, pokud došlo b hem t chto prací k obnažení za ízení v provozování SmVaK Ostrava a.s. O provedených kontrolách bude proveden písemný zápis do stavebního deníku p edm tné stavby." Bez uvedených kontrol nebude vydáno stanovisko pro kolaudaci, p ípadn pro uvedení stavby do trvalého provozu.

- Obrubníky zpevn ných ploch požadujeme (v místech soub hu obrubník a za ízení v provozování SmVaK Ostrava a.s.) osadit min. 0,5 m od líce st ny potrubí za ízení v provozování SmVaK Ostrava a.s.
- Upozor ujeme investora stavby, že upravené zpevn né plochy a komunikace musí být konstruk n provedené s dostate nou únosností a ší kou pro pojezd ístících vozidel SmVaK Ostrava a.s., což jsou t ínápravová nákladní vozidla s celkovou hmotností až 26 tun.
- Upozor ujeme, že po p edložení konkrétního stavebního zám ru nevylu ujeme, že bude požadováno provedení p eložky za ízení v provozování SmVaK Ostrava a.s., p íp. bude požadováno ešení vzniklé kolize Dohodou o ínnosti v ochranném pásmu vodního díla, a to p ed vydáním závazného stanoviska pro povolení stavby.
- V p ípad , že se v zájmovém území nachází stávající výustní objekt, požadujeme jej zachovat v provozuschopném stavu.

Projektovou dokumentaci jakékoliv stavby zasahující do ochranného pásma výše uvedeného stávajícího za ízení v provozování SmVaK Ostrava a.s. (v etn okótování vzdáleností mezi navrženou stavbou a vn jším lícem tohoto za ízení) požadujeme p edložit k odsouhlasení formou nové žádosti o stanovisko.

SmVaK Ostrava a.s. preferuje projektové dokumentace v elektronické podob ve formátu PDF, nicmén , upozor ujeme, že takto p edkládaná projektová dokumentace musí být p ehledná, ítelná v odpovídajícím m ítku, s ádným popisem všech stavebních objekt , které jsou v ní ešeny. Musíme Vás v této souvislosti upozornit, že pokud elektronicky p edložená projektová dokumentace bude nep ehledná, nesrozumitelná, bez odpovídajících popis , legendy, technické zprávy a nebude obsahovat popis všech ešených stavebních objekt , nebude možné se k ní korektn vyjád ít. V takovémto p ípad , bude proto žádost vrácena zp t a bude požadováno zaslání projektové dokumentace formou nové žádosti v odpovídající kvalit a obsahu, t eba i v papírové podob .

V p ípad , že technicky není možné umístit p edm tnou stavbu mimo výše definované ochranné pásmo, požadujeme v dalším stupni projektové dokumentace takovéto umístit ní zd vodnit, v . konkrétního rozsahu stavby (délka, ší ka, technické provedení apod.) a okótování vzdálenosti mezi okrajem ešené stavby a okrajem za ízení v provozování SmVaK Ostrava a.s. V navazujícím stanovisku pak bude takovéto umístit ní posouzeno a budou stanoveny podmínky akceptace dané stavby v ochranném pásmu, p ípadn bude požadována p eložka za ízení v provozování SmVaK Ostrava a.s.

Upozor ujeme, že v p ípad stávajícího odb ru (stávajícího napojení) toto vyjád ení ne eší p ípadné navýšení odb ru pitné vody a navýšení množství vypoušt ných odpadních vod (splaškové, deš ové), v etn zm ny jejich kvality.

Upozor ujeme, že toto stanovisko ne eší napojení na za ízení v provozování SmVaK Ostrava a.s. (vodovod, kanalizace).

Platnost tohoto stanoviska je 1 rok.

**Severomoravské vodovody
a kanalizace Ostrava a.s.**
28. října 1235/169, Mariánské Hory,
709 00 Ostrava 39


Ing. Lumír Pavelek
vedoucí technického odboru

P íloha: situace Vámi vyzna eného zájmového území
orienta ní zakres za ízení

Kontakty na vytyčení:

Za účelem vytyčení zařízení v majetku, v provozování SmVaK Ostrava a.s. kontaktujte

středisko vodovodních sítí Frýdek Místek - tel.: 558 402 143

středisko vodovodních sítí Tinec - tel.: 558 325 270

středisko vodovodních sítí Havířov - tel.: 596 384 111

středisko vodovodních sítí Opava - tel.: 553 699 131

středisko vodovodních sítí Nový Jičín - tel.: 556 779 225, 556 779 221, 556 779 250

středisko vodovodních sítí Bílovec - tel.: 556 410 015

středisko OOV Krásné Pole - tel.: 596 942 023

středisko OOV Sviadnov - tel.: 558 441 051

středisko kanalizačních sítí Frýdek Místek - tel.: 558 639 143

středisko kanalizačních sítí Karviná - tel.: 596 317 962

středisko kanalizačních sítí Havířov - tel.: 596 831 023

středisko kanalizačních sítí Český Tešín - tel.: 558 737 077

středisko kanalizačních sítí Nový Jičín - tel.: 556 779 268, 556 779 257

středisko kanalizačních sítí Opava - tel.: 553 616 665

středisko kanalizačních sítí Bruntál - tel.: 737 224 615

středisko OOV Frýdek Místek - tel.: 558 639 149

středisko OOV Karviná - tel.: 596 312 428

středisko OOV Havířov - tel.: 603 280 684

středisko OOV Tinec - tel.: 558 330 261

středisko OOV Nový Jičín - tel.: 603 489 105

středisko OOV Opava - tel.: 553 616 665

Za účelem získání informací (vytyčení) o projektovaném zařízení kontaktujte investora (budoucího majitele) daného zařízení.



Váš dopis zn. Elektronické podání
Ze dne 15.05.2020
Naše zn. 12710/2020-SŽ-OŘ OVA-OPS
Listů/příloh 1/4

Vyřizuje Richard Šulák, Ing.
Telefon +420 727 984 425
Mobil +420 972 766 752
E-mail sulak@szdc.cz

Datum 27. května 2020

Vážená paní,
Soňa Straková
Projekční kancelář PRIS spol. s r.o.
Osová 717/20,
625 00 Brno
sona.strakova@pris.cz

Souhrnné stanovisko k existenci sítí

Na základě předložené žádosti o existenci sítí vydává Správa železnic, státní organizace, Oblastní ředitelství Ostrava (dále jen SŽ, s.o., OŘ Ostrava), toto:

s o u h r n n é s t a n o v i s k o k existenci sítí pro akci:

„Rekonstrukce mostu v km 120,767 trati Frýdek Místek – Český Těšín“

Tratí: 322 – Cieszyn - Český Těšín - Frýdek-Místek
TUDU: 253104 – odb. výh. 101 PZ Nošovice - Hnojník

Rozsah stavby:

Nošovice - Hnojník

v km 120,700 – 120,850

Na základě Vaší žádosti o vyjádření k existenci sítí v předmětné lokalitě Vám sdělujeme:

1. Nutno respektovat vyjádření SŽ, s.o., OŘ Ostrava:

- **OPS– Oddělení přípravy staveb**

/Ing. M.Pazlar; T: 972 766 232; E: Pazlar@spravazeleznic.cz/

Upozorňujeme na připravovanou stavbu „D48 Rekonstrukce telematických systémů v km 54,25 až 68,82 – VD-ZDS + AD“

Projektant: Pontex, spol. s r.o.
Bezová 1658/1,
147 00 Praha 4 – Braník
T: 244 462 219
M: pontex@pontex.cz

- **SSZT – Správa sdělovací a zabezpečovací techniky**

/Bc. D.Wajda; T: 972 766 434; E: Wajda@spravazeleznic.cz/

Viz. samostatné vyjádření ze dne 21.5.2020 pod ev.č.: 163/2020-SSZT

Přílohy:

- INT-163.2020-SSZT.pdf

- **SEE – Správa elektrotechniky a energetiky**

/p. I.Čabala; T: 972 762 202; E: Cabala@spravazeleznic.cz/

Viz samostatné vyjádření ze dne 20.5.2020 pod ev. č.: INT-20-SEE-322.

Přílohy:

- F0_INT-20-SEE-322.pdf;

2. Nutno respektovat další vyjádření:

- **ČD Telematika Ostrava – SKS**

/p. T.Lariš; T: 972 765 530; E: tomas.laris@cdt.cz/

Nutno splnit podmínky:

v zájmové oblasti se nachází metalický sdělovací kabel 15 XN 0,8 TCEPKPFLEY ve správě Správa železnic, s.o. - CTD, v údržbě našeho servisu, viz přílohy.

Přílohy:

- 3D_Vyjadreni_-_1201914436.pdf;
- 95_A4-L81-L91-PK19-TUDC.pdf;

- **SŽ – CTD Centrum telematiky a diagnostiky /bývalé TÚDC/**

/dipl.technik J.Sládek; T: 972 322 566; E: jiri.sladek@tudc.cz/

Při realizaci akce Rekonstrukce mostu v km 120,767 trati Frýdek Místek - Český Těšín dojde ke styku s telekomunikačním vedením (TK 15xn) v majetku Správy železnic, státní organizace, které je chráněno ochranným pásmem dle § 102 zákona č. 127/2005 Sb. o elektronických komunikacích, viz vyjádření ČD Telematika č. j. 1201914436 ze dne 26. 8. 2019.

Požadujeme před započítáním stavby objednat u ČD Telematika vytýčení tohoto kabelu a v případě, že by stavbou došlo k přiblížení k jeho trase nebo jejímu křížení, je nutné projednat způsob jeho ochrany s majitelem tj. Správa železnic, státní organizace, Centrum telematiky a diagnostiky (dříve TÚDC) Praha dle platných Všeobecných podmínek pro kabely Správy železnic, státní organizace.

Trasu kabelu včetně ochranných opatření požadujeme zpracovat do dokumentace v dalším stupni a tu předložit na Správu železnic, Centrum telematiky a diagnostiky a ČD-Telematika k odsouhlasení.

Vyjádření se týká akce pouze v rozsahu dle předložené žádosti s platností 2 roky od data vydání.

Toto vyjádření k sítím nelze použít pro ohlášení stavby, územní řízení ani stavební povolení. Další stupeň PD nám předložte k vyjádření.

S Pozdravem

Ing. Jiří MACHO /podepsáno elektronicky/
ředitel Oblastního ředitelství Ostrava

Přílohy

Přílohy viz. v textu jednotlivě

Ověřovací doložka změny datového formátu dokumentu podle § 69a zákona č. 499/2004 Sb.

Doložka číslo: 764852

Původní datový formát: application/pdf

UUID původní komponenty: 7979a8db-ef62-43c2-996b-34a6fd8b0dee

Jméno a příjmení osoby, která změnu formátu dokumentu provedla:

Systém ERMS (zpracovatel dokumentu Richard ŠULÁK)

Subjekt, který změnu formátu provedl: Správa železnic, státní organizace

Datum vyhotovení ověřovací doložky: 27.05.2020 12:16:00



cd718584-7ab3-41a6-9544-59bfd9a7bed1

Stanovisko Správy sdělovací a zabezpečovací techniky (SSZT)

Komu	Ing. Šulák	Od koho	Bc. Dalibor Wajda
úsek, org. jednotka:	OŘ Ostrava	úsek, org. jednotka:	Oblastní ředitelství Ostrava
odbor:	OPS	odbor:	SSZT OŘ Ostrava
		telefon:	+420 9727 66 434
	163 /2020-SSZT	e-mail:	Wajda@szdc.cz
Datum	21. 5. 2020	Počet stran	2
		Počet příloh	

Vyjádření k drážním podzemním kabelovým vedením a součástí zabezpečovacího a sdělovacího zařízení ve správě SŽ, s. o., Oblastního ředitelství Ostrava – Správy sdělovací a zabezpečovací techniky (SSZT)

Vyjádření o prostorovém umístění (existenci) podzemních, nadzemních zabezpečovacích kabelových vedení a zařízení ve staveništi (trase).

Přesné vyznačení staveniště, trasy: **odb. PZ Nošovice – Hnojník km 120,700 – 120,850**

Název, účel stavby: **Rekonstrukce mostu v km 120,767 trati Frýdek Místek – Český Těšín**

Při realizaci Vámi plánovaných prací **nedojde** k dotčení (souběhu, křížování) kabelových tras (zařízení) ve správě SŽ, s. o., Oblastního ředitelství Ostrava – Správy sdělovací a zabezpečovací techniky, která jsou chráněna ochranným pásmem ve smyslu zákona č. 266/1994 Sb., o dráhách.

Na základě tohoto vyjádření **není** nutné požádat o jejich vytyčení.

Vyjádření pozbývá platnosti dne: 21. 5. 2022

Upozorňujeme, že o vyjádření je nutno požádat i u ČD-Telematika, a.s., centrální podatelna U2, Pod Tábořem 369/8a, 190 00 Praha 9 (není-li součástí souhrnného vyjádření).

Všeobecné podmínky

Při provádění zemních prací v blízkosti podzemních silnoproudých a slaboproudých kabelových vedení a jejich součástí je nutno:

- zajistit před zahájením zemních prací vytyčení kabelového vedení přímo na stanovišti (trase), nutno uvést značku tohoto vyjádření
- uvědomit organizaci, která vydala toto vyjádření o zahájení stavebních prací nejméně 15 dnů předem

- seznámit prokazatelně (písemně) své zaměstnance, jichž se to týká, s polohou tohoto vedení (zařízení)
- upozornit na možnou odchylku $\pm 30\text{cm}$ uloženého vedení (zařízení) od polohy vyznačené ve výkresové dokumentaci
- upozornit své zaměstnance, aby dbali při pracích v těchto místech největší opatrnosti a ve vzdálenosti **1 metru** po každé straně vytyčené trasy vedení (zařízení) nepoužívali žádných mechanizačních prostředků (hloubicích strojů) a dodržovali platné bezpečnostní předpisy a ČSN
- uložit svým zaměstnancům, aby odkryté podzemní kabelové vedení (zařízení) řádně zajistili proti poškození a na tuto skutečnost upozorní správce zařízení (kabelu)
- dodržovat technologické postupy pokládky sítí technického vybavení (kabely, potrubí aj.) dle platných ČSN, TNŽ a předpisů a ostatních právních předpisů
- vyzve správce zařízení k provedení kontroly, zda není vedení (zařízení) viditelně poškozeno
- **ohlásit neprodleně každé poškození podzemního kabelového vedení a ostatního zařízení organizaci, která vydala toto vyjádření**
- při práci dodržet vyhlášku 48/1982 „Zemní práce“, v platném znění
- respektovat ochranná pásma správce kabelových a venkovních (trakčních) vedení a elektrických stanic dle § 46 zákona č. 458/2000 Sb., v platném znění

Vytyčení trasy

Je-li nutné vytyčení kabelových tras ve správě SŽ, s. o., Oblastního ředitelství Ostrava, je vytyčení provedeno pracovníky SSZT. Vytyčení se děje na základě písemné objednávky a telefonické domluvy nejméně 2 týdny před požadovaným termínem vytyčení. Na objednávce uveďte číslo tohoto vyjádření, datum vydání, IČO, DIČ a bankovní spojení Vaší organizace, dále přiložte kopii výpisu z obchodního rejstříku a také situační schéma.

Objednávku zasílejte na adresu:

Správa železnic, s. o.

Oblastní ředitelství Ostrava

Správa sdělovací a zabezpečovací techniky

Muglinovská 1038/5

702 00 OSTRAVA

Kontakt: **Vaškůj Radim**

Tel.: **972 762 324**

Mobil: **725 797 098**

E-mail: **Vaskuj@szdc.cz**

Upozornění: V případě, že žadatel poškodí kabel (y), zařízení ve správě SŽ, s. o., Oblastního ředitelství Ostrava:

- je povinen uhradit náklady na opravu a provozuschopnost,
- uhrazené náklady nenahrazují možné postihy ve smyslu zákona 127/2005 Sb., o elektronických komunikacích a dalších zákonů, zejména pak zákona číslo 500/2004 Sb., správní řád, v platném znění.

Doplňující údaje:

Upozorňujeme, že nedodržení těchto podmínek je hrubým porušením právních povinností ve smyslu zákona č. 266/1994 Sb., o dráhách, v platném znění.

Vyjádření k drážním energetickým zařízením a jejich součástím ve Správě železnic, Oblastního ředitelství Ostrava, Správy elektrotechniky a energetiky (SEE)
Ev. č. INT/20-SEE/322

„Rekonstrukce mostu v km 120,767 trati Frýdek Místek - Český Těšín“ (existence sítí, rekonstrukce).

Trať Správy železnic Frýdek-Místek – Český Těšín v km 120,700 – 120,850.

Komu	Ing. Richard Šulák	Od koho	Vladimíra Celárková Ivan Čabala
úsek, org. jednotka:	Oblastní ředitelství Ostrava	úsek, org. jednotka:	Oblastní ředitelství Ostrava
odbor:	OPS	odbor:	SEE
		telefon:	+420 972 762 062 +420 972 762 202
		e-mail:	celarkova@szdc.cz cabala@szdc.cz
Datum	20. 5. 2020	Počet stran	2
		Počet příloh	0

ke dni: **květen 2020**

Při realizaci Vámi plánovaných vyznačených zemních prací **nedojde** ke styku (souběhu, křížení) s drážními elektroenergetickými zařízeními a jejich součástmi, která jsou chráněna ochranným pásmem dle § 46 zákona č. 458/2000 Sb.

Jedná se o:

- podzemní vedení: nn☐, nn DOÚO, ON☐, vn 3kV DC☐, vn 6kV☐, vn 22kV☐, vvn 110kV☐, uzemnění☐
- nadzemní vedení kabelové: nn☐, vn 6kV☐, vn 22kV☐
- nadzemní vedení (bez izolace): vn 3kV DC☐, vvn 110kV☐
- nadzemní vedení (se zák. izolací): vn 22kV☐
- elektrické stanice: venkovní☐, stožárové☐, kompaktní a zděné☐

Všeobecné podmínky:

Provádění zemních prací v blízkosti podzemních vedení elektrizační soustavy a jejich součástí se povoluje za podmínek, že žadatel:

- bude respektovat ochranná pásma zařízení elektrizační soustavy dle § 46 zákona č. 458/2000 Sb.
- zajistí před zahájením zemních prací vytýčení kabelového vedení přímo na stanovišti (trase), nutno uvést značku tohoto vyjádření
- uvědomí organizaci, která vydala toto vyjádření o zahájení stavebních prací nejméně 15 dnů předem
- seznámí prokazatelně (písemně) své zaměstnance, jichž se to týká, s polohou tohoto vedení (zařízení) a upozorní je na možnou odchylku uloženého vedení (zařízení) od výkresové dokumentace (v metrech)
- vyzve své zaměstnance, aby dbali při pracích v těchto místech největší opatrnosti a ve vzdálenosti 1 metru po každé straně vytýčené trasy vedení (zařízení) nepoužívali žádných mechanizačních prostředků (hloubicích strojů) a dodržovali platné bezpečnostní předpisy a ČSN
- uloží svým zaměstnancům, aby odkryté podzemní kabelové vedení (zařízení) řádně zajistili proti poškození a na tuto skutečnost upozorní správce zařízení (kabelu)

- bude dodržovat technologické postupy pokládky sítí technického vybavení (kabely, potrubí aj.) dle platných ČSN, TNŽ a předpisů Správy železnic, státní organizace a ostatních právních předpisů
- zajistí zachování snadného přístupu ke kabelovým trasám a zařízením ve správě SEE OŘ Ostrava z provozních důvodů (oprava, údržba, příp. výměna) s potřebnou technikou
- vyzve správce zařízení k provedení kontroly, zda není vedení (zařízení) viditelně poškozeno
- ohlásí neprodleně každé poškození podzemního kabelového vedení a ostatního zařízení na elektrodispečink Správy železnic, státní organizace v Ostravě:

elektrodispečer I. tel.: 972 762 581

elektrodispečer II. tel.: 972 762 683

Doplňující připomínky:

Nedodržení výše uvedeného je hrubým porušením právních povinností dle zákonů č. 458/2000 Sb. energetický zákon a č. 266/1994 Sb. Zákon o drahách v jejich platných zněních.

Toto vyjádření pozbývá platnosti, jestliže se nezačne se stavebními pracemi uvedené stavby do dne: **květen 2022**

Ing. Jaromír Hubáč

Přednosta

Správy elektrotechniky a energetiky
Oblastní ředitelství Ostrava



ČD-TELEMATIKA

- 17.9 -

SŽDC, s.o.
Muglinovská 1038/5
702 00 Ostrava

Číslo jednací 1201914436

Datum 26.8.2019

Vyřizuje Tomáš Lariš

telefon +420 602 224 077

e-mail Tomas.Laris@cdt.cz

Věc: Souhrnné stanovisko k existenci komunikačního vedení a zařízení ve správě ČD - Telematika a.s. .

Název stavby: Rekonstrukce mostních objektů km 118,646 a 120,767, trať Frýdek Místek - Český Těšín

Při realizaci výše uvedené stavby **DOJDE** ke styku se sítí elektronických komunikací, která je chráněna ochranným pásmem dle §102 zák. č. 127/2005 Sb., o elektronických komunikacích.

Toto vyjádření platí pouze pro dokumentaci ověřenou společností ČD - Telematika a.s. a pro rozsah prací na ní vyznačených.

Vyjádření je platné pouze pro zájmové území vyznačené žadatelem včetně důvodu stanoveného žadatelem.

Vyjádření pozbývá platnosti dne 26.8.2021

Všeobecné podmínky ochrany:

Toto vyjádření neopravňuje žadatele provádět jakoukoliv činnost nebo ochranu na síti elektronických komunikací. Dotčenou síť elektronických komunikací je žadatel povinen nechat u ČD - Telematika a.s. vytyčit.

Vytyčení sítě elektronických komunikací bude provedeno na základě písemné objednávky zaslané nejméně 14 dnů před požadovaným termínem vytyčení. Na objednávce ve dvojím vyhotovení musí být uvedeno jednací číslo vyjádření a datum vydání vyjádření. V případě, že žadatelem je právnická osoba, musí být na objednávce uvedeno navíc IČO, DIČ a bankovní spojení objednatele.

Termín, způsob a formu vytyčení je nutné řešit individuálně s kontaktní osobou (kontakty na adrese www.cdt.cz/ vytyčení) po telefonické dohodě, a to nejlépe 7 dnů před požadovaným termínem vytyčení. Je-li vytyčení požadováno do tří dnů od data vaší žádosti na vytyčení, bude do celkové částky za vytyčení připočten expresní příplatek ve výši 30% z celkové částky.

Žadatel nese veškeré náklady na provedení vytyčení, a to včetně případných prací geodetické kanceláře, pokud to situace vyžaduje.

Po vytyčení je žadatel povinen předložit k odsouhlasení vystavovateli tohoto vyjádření další stupeň dokumentace, ve kterém budou zakresleny síť elektronických komunikací podle skutečnosti, popsány rozsah a způsob provedení činností a zajištění ochrany dotčené sítě elektronických komunikací. V případě, že projekční či realizační práce související se stavbou budou prováděny na pozemcích dráhy či v jejím ochranném pásmu anebo na síti elektronických komunikací v majetku SŽDC s.o., musí tyto práce provádět organizace, která má příslušné odborné oprávnění k práci na železničním telekomunikačním zařízení udělené SŽDC s.o.

www.cdt.cz

Případné rozpory nebo výjimky z jednotlivých ustanovení SŽDC s.o., Technická ústředna dopravní cesty se sídlem Praha 9 - Libeň, Malletova 10/2363.
Nedodržení těchto podmínek je hrubým porušením právní povinnosti podle zákona 127/2005 Sb., o elektronických komunikacích a zákona 266/1994 Sb., o drahách.

Specifické podmínky SŽDC, s.o. :

Stavební objekty a provozní soubory zpracované do stupně dokumentace pro územní řízení týkající se sítě elektronických komunikací v majetku SŽDC s.o. musí být v dalším stupni projektové dokumentace zpracovány v rozsahu daném vyhláškou č.146/2008Sb. a upřesněnou směrnicí SŽDC 11/2006.

Činnosti na majetku SŽDC s.o. uvedené již ve stupni dokumentace pro územní řízení musí být v souladu s technickými kvalitativními podmínkami staveb státních drah.

V případě prodeje, pronájmu drážního pozemku, objektu, je žadatel povinen požádat o vyjádření SŽDC s.o., Technickou ústřednu dopravní cesty se sídlem Praha 9 - Libeň, Malletova 10/2363. Přílohou podané žádosti musí být toto vyjádření, a to včetně všech příloh.

Další upřesňující podmínky:

v zájmové oblasti se nachází metalický sdělovací kabel 15 XN 0,8 TCEPKPFLEY ve správě SŽDC-TÚDC, s.o. Praha v údržbě našeho servisu, viz přiložené Všeobecné podmínky.

kontaktní osoby:

- vytyčení sítí v terénu popř. projednání technického řešení úprav (přeložek) kabelů:

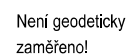
p.Filipský, tel.: 602 760 661, Pavel.Filipsky@cdt.cz a v případě nedostupnosti pak: p.Hlavatý, tel.: 724 329 911 Martin.Hlavaty@cdt.cz

Vytyčení je provedeno na základě objednávky zaslané na e-mail p.Filipského (popř. p.Hlavatého) a telefonického dohodnutí termínu provedení.

Počet příloh: 1

ČD - Telematika a.s.
Pernerova 2819/2a
130 00 Praha 3

www.cdt.cz



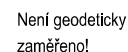
15XN0.8

06.06.2018

Český Těšín - Frýdek Místek
PK19, TK 15XN0,8

L81

1:1000



- 15XN0.8

navazuje list L92

Všeobecné podmínky pro činnosti na kabelech (a v jejich blízkosti) v majetku Správy železnic, státní organizace (ve správě Centra telematiky a diagnostiky)

Schváleno CTD č.j.: 2681/2020-SŽ-CTD-DE ze dne: 06.04.2020

ČD - Telematika a.s. jako organizace udržující je na základě smluvního vztahu odpovědná za zajištění provozu, dohledu, servisu a údržby na zařízení telekomunikační infrastruktury Správy železnic, státní organizace ve správě Centra telematiky a diagnostiky (dále jen CTD).

Stavebník pracující v blízkosti kabelového vedení, nebo manipulující s kabelovým vedením ve správě CTD, je povinen učinit veškerá potřebná opatření tak, aby nedošlo k poškození nebo zhoršení kvality sítě elektronických komunikací a zařízení stavebními pracemi, zejména tím, že zajišťí:

- aby projektová dokumentace byla zpracována dle platné legislativy. V polohopisných výkresech dokumentace je nutno uvádět železniční kilometry (jestliže se jedná o ochranné pásmo dráhy),
- aby činnosti na majetku ve správě CTD uvedené již ve stupni dokumentace pro územní řízení byly v souladu s technickými kvalitativními podmínkami staveb státních drah, (do projektové dokumentace pro územní řízení je nutno zakreslit síť elektronických komunikací ve správě CTD),
- písemné vyrozumění organizací udržujících o zahájení prací, a to nejméně 15 dnů předem,
- aby před zahájením zemních prací bylo pracovníky ČD – Telematika a.s. (*kontakty naleznete na www.cdt.cz, sekce O nás – Informace pro stavebníky - Vytýčení trasy telekomunikačního vedení, kontrola na stavbě*) provedeno vytýčení polohy podzemní sítě elektronických komunikací a zařízení přímo ve staveništi (trase),
- prokazatelné seznámení pracovníků, kteří budou provádět práce, s polohou vedení (zařízení),
- upozornění organizace provádějící zemní práce na možnou odchylku uloženého vedení (zařízení) od polohy vyznačené ve výkresové dokumentaci,
- upozornění pracovníků, aby dbali při pracích v těchto místech největší opatrnosti a nepoužívali zde nevhodné nářadí, a také ve vzdálenosti nejméně 1,5m po každé straně vyznačené trasy vedení (zařízení) používali pouze ruční kopání,
- řádné zabezpečení odkryté podzemní sítě elektronických komunikací (zařízení) proti poškození, zcizení a řádné zajištění výkopů případně včetně osvětlení,
- odpovídající ochranu kabelů a ochranu kabelové trasy dle platných norem, pokud bude trasa kabelů pojižděna vozidly nebo stavební mechanizací,
- ochranu kabelů v místech, kde kabel vystupuje ze země (vstupy do budov, rozvaděčů, na sloupy, trasy kabelu na mostech a propustech, apod.) a také kabelových vedení a závěrů v objektech,
- odpovídající ochranu příslušenství kabelových tras (ochranné a označující prvky, tzn. žlaby, chráničky, HDPE trubky, kabelové označníky, markery, ...),
- aby organizace provádějící zemní práce zhutnila zeminu pod kabelem před jeho zakrytím po vrstvách (záhozem) a vyzvala ČD - Telematiku a.s. (*kontakty naleznete na www.cdt.cz, sekce O nás – Informace pro stavebníky - Vytýčení trasy telekomunikačního vedení, kontrola na stavbě*) k provedení kontroly před zakrytím kabelu, zda není vedení (zařízení) viditelně poškozeno a zda byly dodrženy příslušné normy a stanovené podmínky,
- aby nad kabelovou trasou a v jejím ochranném pásmu byl dodržován zákaz skládek, deponií materiálu, vysazování trvalých porostů a budování zařízení, která by znemožnila přístup ke kabelům. Bez souhlasu správce nesnižovat, ani nezvyšovat vrstvu zeminy nad kabelovou trasou,
- aby při křížení, příp. souběžích podzemní sítě elektronických komunikací byla dodržena ČSN 73 6005 „Prostorové uspořádání sítí technického vybavení“,
- aby při provádění zemních prací byla dodržena ČSN 33 2160 „Předpisy pro ochranu sdělovacích vedení a zařízení před nebezpečnými vlivy trojfázových vedení VN,VVN a ZVV a ČSN 33 2000-5-54-ed.3 „Uzemnění a ochranné vodiče“,
- neprodlené ohlášení každého poškození podzemní sítě elektronických komunikací a zařízení organizací ČD - Telematika a.s. (telefonicky HELP DESK: +420 972 110 000),
- ohlášení ukončení stavby organizací udržujících, včetně správce a jeho pozvání ke kolaudačnímu řízení,
- aby při provádění prací byly respektovány podmínky vyplývající ze zákona o elektronických komunikacích č.127/2005 Sb., zákona o drahách č.266/1994 Sb. a stavebního zákona č.183/2006 Sb., včetně platných prováděcích vyhlášek.,
- provedení prací (včetně projektování) na síti elektronických komunikací (zařízení) organizací, jejich pracovníci provádějící práce mají platné příslušné odborné oprávnění k práci na železničním telekomunikačním zařízení, dle zákona o drahách č.266/1994Sb., „Podmínky odborné způsobilosti“ výše uvedeného zákona a vyhl.č.101/1995 Sb., a příslušných výnosů Správy železnic, státní organizace (zejména Předpisem Zam 1). Toto (časově omezené) oprávnění lze získat složením příslušné odborné zkoušky u ředitelství Správy železnic, státní organizace,
- uzavření „Smlouvy o vynucené překládce podzemního komunikačního vedení“ se správcem kabelu (Správa železnic, státní organizace, Centrum telematiky a diagnostiky, Malletova 10/2363, 190 00 Praha 9 – Libeň) v případě, kdy je telekomunikační vedení (zařízení) položeno nebo jeho poloha změněna mimo pozemky Správy železnic, státní organizace,
- ověření výškového umístění vedení (zařízení) ručně kopanými sondami vzhledem k tomu, že správce neodpovídá za změny provedené bez jeho vědomí nad trasou vedení (zařízení).

Nedodržení těchto podmínek je hrubým porušením právní povinnosti podle zákona 127/2005 Sb., O elektronických komunikacích, zákona 266/1994 Sb., Zákon o drahách.

Případné rozpory nebo výjimky z jednotlivých ustanovení řeší správce, kterým je: Správa železnic, státní organizace, Centrum telematiky a diagnostiky se sídlem Praha 9 - Libeň, Malletova 10/2363.

Ověřovací doložka změny datového formátu dokumentu podle § 69a zákona č. 499/2004 Sb.

Doložka číslo: 1206366

Původní datový formát: application/pdf

UUID původní komponenty: 6b5f4636-1da5-4baf-98bb-3710cabe8200

Jméno a příjmení osoby, která změnu formátu dokumentu provedla:

System ERMS (zpracovatel dokumentu Richard ŠULÁK)

Subjekt, který změnu formátu provedl: Správa železnic, státní organizace

Datum vyhotovení ověřovací doložky: 11.11.2020 08:21:00



8fc6f66a-30a9-42c6-b2e6-220741fc8643



ŽADATEL

Projekční kancelář PRIS spol. s r.o.

NAŠE ZNAČKA
0201278799

VYŘIZUJE / LINKA

VYŘÍZENO DNE
28.07.2021

Sdělení o existenci komunikačního vedení společnosti Telco Pro Services, a. s.

Název akce: **Rekonstrukce mostu v km 120,767 trati Frýdek Místek - Český Těšín**

Účel: **Informativní**

Vážený zákazníku,
dovolujeme si reagovat na Vaši žádost číslo 0201278799 ze dne 28.07.2021, která se týkala sdělení o existenci komunikačního zařízení na Vámi určeném zájmovém území.

Dle vědomí společnosti Telco Pro Services, a. s., se na Vámi vymezeném zájmovém území:
nenachází komunikační zařízení v majetku společnosti Telco Pro Services, a. s.

Zároveň si Vás dovoluujeme upozornit, že není vyloučeno, že se ve Vámi vymezeném zájmovém území nachází jiné zařízení, které není v majetku společnosti Telco Pro Services, a. s.

Toto sdělení je platné do 28.07.2022.

V souvislosti s výše uvedeným si Vás dovoluujeme upozornit, že sdělení o existenci či neexistenci sítí představuje skutečnosti tvořící obchodní tajemství společnosti Telco Pro Services, a. s. Poskytnuté informace jsou dále také důvěrnými informacemi společnosti Telco Pro Services, a. s. Z výše uvedených důvodů si Vás proto společnost Telco Pro Services, a. s., dovoluje upozornit, že s poskytnutými informacemi je potřeba nakládat dle platných právních předpisů, v opačném případě se vystavujete postihu ve smyslu platné právní úpravy. V této souvislosti si Vás dovoluujeme rovněž upozornit, že požadované informace nesmí být předány, sděleny, využity, zpřístupněny, či jiným způsobem postoupeny na jakoukoli třetí osobu bez předchozího prokazatelného souhlasu společnosti Telco Pro Services, a. s. Informace o existenci sítí mohou být využity pouze pro účel, pro který byly vyžádány.

S pozdravem

Telco Pro Services, a. s.

Praha, Praha 4
Duhová 1531/3
PSČ 140 00
IČ: 29148278

Přílohy

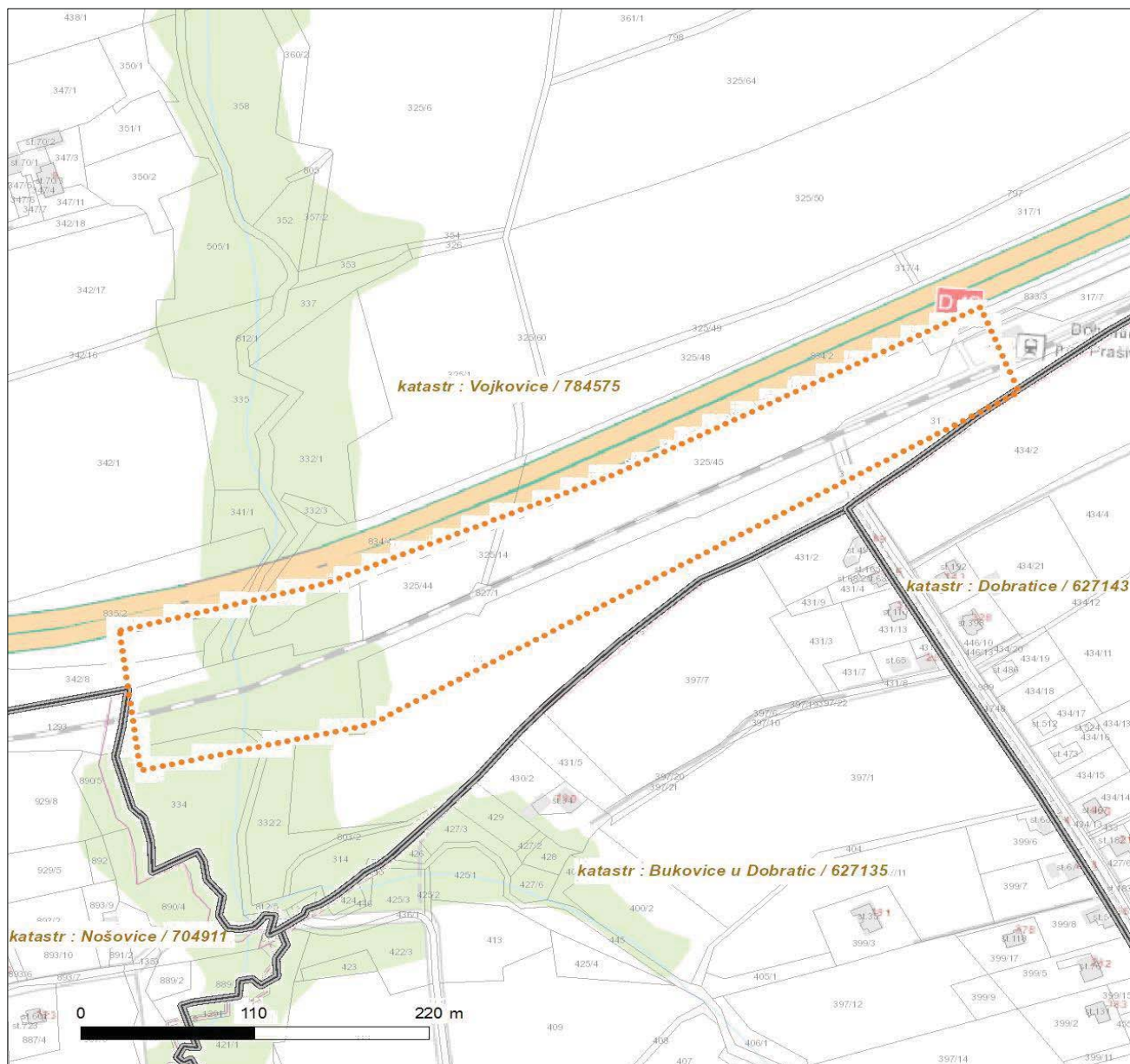
Situační výkres zájmového území



Platí pouze se sdělením číslo 0201278799.

Zakreslené polohy zařízení v příloze jsou pouze informativní.

Situační výkres zájmového území



LEGENDA

- | | |
|---------------------------|-----------------------------|
| Nadzemní optické vedení | Radioreléový spoj vzduch |
| Podzemní optické vedení | Zájmové území |
| Nadzemní metalické vedení | Hranice katastrálního území |
| Podzemní metalické vedení | |



Vyřizuje: Dundáček Petr

E-mail: petr.dundacek@t-mobile.cz

Projekční kancelář PRIS
spol. s r.o.

Soňa Straková

Osová 717/20

62500 Brno

Naše značka: **E28525/21**

V Praze dne: **28.5.2021**

Vyjádření a stanovení podmínek pro udělení souhlasu s umístěním stavby v ochranném pásmu sítě technické infrastruktury (TI) společnosti T-Mobile Czech Republic a.s.

Vydané podle § 101 ZÁKONA Č. 127/2005 Sb., o elektronických komunikacích a o změně některých souvisejících zákonů (zákon o elektronických komunikacích – dále jen ZEK), ve znění pozdějších předpisů a §161 zákona č. 183/2006 Sb., o územním plánování a stavebním řádu (stavební zákon) či dle dalších příslušných právních předpisů

Věc: Rekonstrukce mostu v km 120,767 trati Frýdek Místek – Český Těšín

Stupeň: Prověření existence sítě

Na základě předložených projektových podkladů dáváme **souhlasné stanovisko k vydání Územního souhlasu / rozhodnutí (Stavebního povolení) a následně souhlas s realizací stavby.**

Dle předložených dokladů nedojde ke kolizi s technickou infrastrukturou společnosti **T-Mobile Czech Republic a.s.**

Toto stanovisko má platnost 1 rok a nelze prodloužit. Po uplynutí platnosti zadejte žádost o nové stanovisko na:
<https://ochranasiti.t-mobile.cz/vyjadreni/>

T-Mobile
T-Mobile Czech Republic a.s.
Tomášova 2144/1
148 00 Praha 4
IČ 649 49 681, DIČ CZ64949681

.....
Ochrana sítí
Technologický úsek

V další komunikaci nebo požadavku doplňujících dotazů, uvádějte do „Předmětu“ e-mailu vždy číslo jednací.



Příloha č. 1

Rekapitulace žádosti o vyjádření k existenci sítě elektronických komunikací

Číslo žádosti: **E28525/21**
Název stavby /akce: **Rekonstrukce mostu v km 120,767 trati Frýdek Místek – Český Těšín**
Datum podání žádosti: **28.5.2021**
Důvod žádosti: **Proověření existence sítě**
Popis jiného důvodu žádosti: **existence sítí**
Poznámka:

Žadatel

Firma / organizace: **Projekční kancelář PRIS spol. s r.o.**
IČ: **46974806**
DIČ:
Kontaktní osoba: **Soňa Straková**
Adresa: **Osová 717/20**
Město / obec: **Brno**
PSČ: **62500**
Stát:
E-mail: **sona.strakova@pris.cz**
Telefonní číslo: **602756176**

Stavebník

Firma / organizace: **Správa železnic, státní organizace**
Kontaktní osoba: **Jana Mantuanelli**
Adresa: **Dlážděná 1003/7**
Město / obec: **Praha**
PSČ: **11000**
Stát:
E-mail: **marie.tousova@sz.cz**
Telefonní číslo: **775887378**

Stavba

Výška nad terénem (metry): **0 m**
Projektant:
Druh stavby: **Dopravní infrastruktura - podchod, podjezd, most**
Hodnota projektu: **40 mil. Kč**
Měsíc zahájení stavby: **03/2022**
Měsíc ukončení stavby: **07/2022**

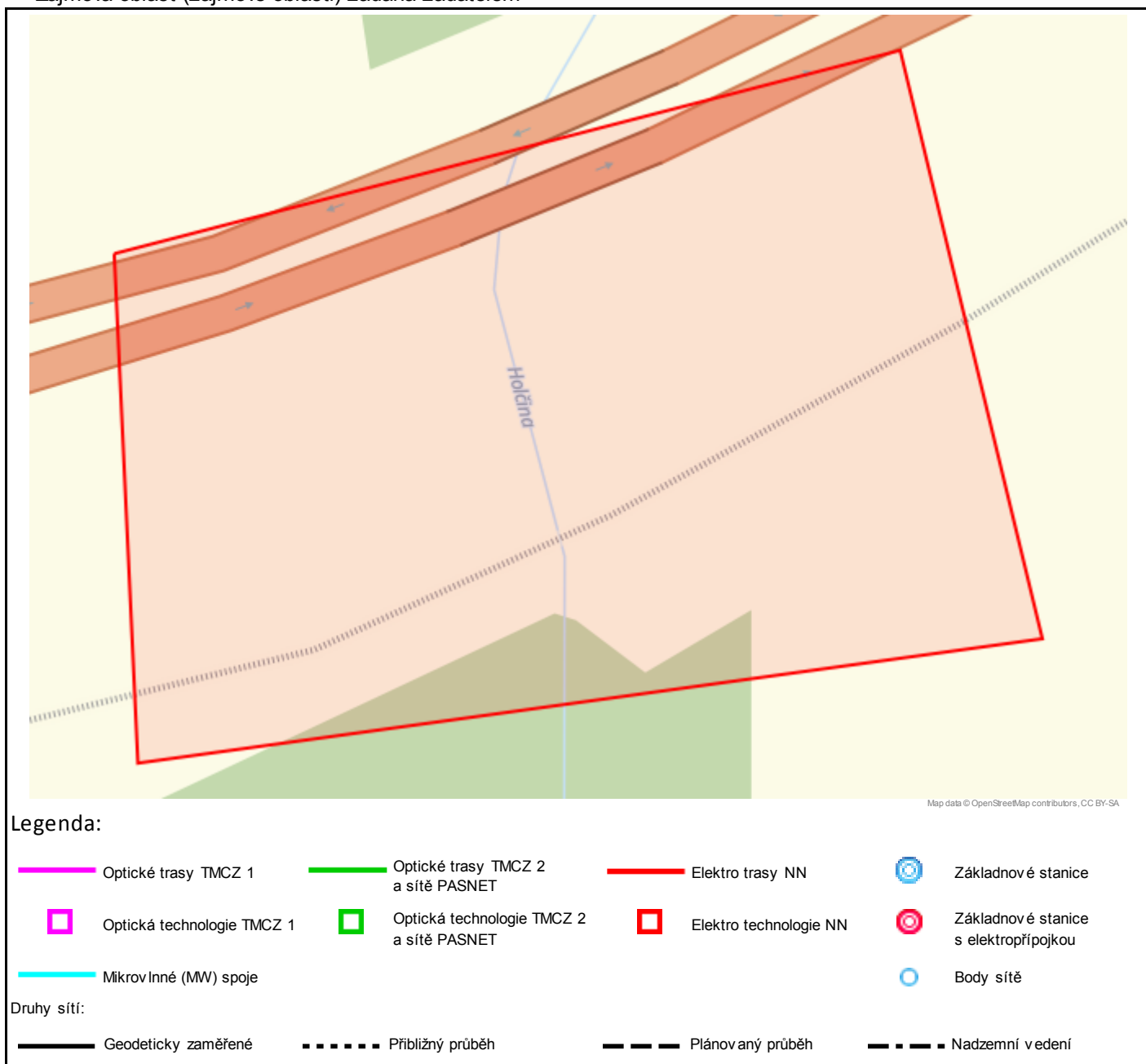
Odeslání stanoviska

E-mail: **sona.strakova@pris.cz**

Příloha č. 2


Situační plán

Zájmová oblast (zájmové oblasti) zadaná žadatelem



Geometrie zájmové oblasti (zájmových oblastí) žádosti ve formátu WKT a souřadnicovém systému S-JTSK. Zkopírováním textu lze geometrii zobrazit v jakémkoli softwaru podporujícím formát WKT.

POLYGON((-459046.217953584 -1121267.84249108,-459049.864981924 -1121367.51388883,-458871.094323231 -1121358.00329752,-458889.322104549 -1121241.00950145,-459046.217953584 -1121267.84249108))



- 21.1 -

KRAJSKÝ ÚŘAD

MORAVSKOSLEZSKÝ KRAJ

Odbor životního prostředí a zemědělství

28. října 117, 702 18 Ostrava



Váš dopis zn.: D/S-0399/2021 - Zdr
Ze dne: 2021-02-16
Čj.: MSK 23972/2021
Sp. zn.: ŽPZ/4235/2021/Huj
208.1 S10 N
Vyřizuje: Mgr. Kateřina Hujíková
Telefon: 595 622 504
Fax: 595 622 126
E-mail: posta@msk.cz
Datum: 2021-03-03

Projekční kancelář PRIS spol. s r.o.
Osová 20
625 00 Brno

Sdělení k záměru „Rekonstrukce mostu v km 120,767 trati Frýdek-Místek - Český Těšín“

Krajský úřad Moravskoslezského kraje, odbor životního prostředí a zemědělství (dále jen „krajský úřad“), jako věcně a místně příslušný správní orgán podle § 29 odst. 1 zákona č. 129/2000 Sb., o krajích (krajské zřízení), ve znění pozdějších předpisů, a podle dále uvedených ustanovení zvláštních zákonů, postupem také podle části čtvrté zákona č. 500/2004 Sb., správního řádu, ve znění pozdějších předpisů (dále jen „správní řád“), na základě žádosti podané dne 16. 2. 2021 vydává níže uvedené sdělení k záměru „Rekonstrukce mostu v km 120,767 trati Frýdek-Místek - Český Těšín“, jehož předmětem je rekonstrukce stávajícího mostu v nezměněné poloze. Most převádí jednokolejnou trať přes potok Holčina. Stávající klenbový most z kamenného zdiva bude ponechán bez zásahu do nosné konstrukce. Odstraněny budou římsové kamenné bloky a bude odbourána horní část křídel a čel nosné konstrukce na výšku 0,5 m. Poté bude do stávajícího mostního otvoru postupně zasunuta nová rámová konstrukce, která je tvořena prefabrikovanými prvky, dostatečně zmonolitněnými. Prostor mezi původním a novým mostem bude vyplněn cementopopílkovou emulzí. Při stavbě se nebude zasahovat do železničního svršku ani spodku převáděné trati. Záměr bude realizován na pozemku parc.č. 890/4 v katastrálním území Nošovice a na pozemcích parc.č. 827/1, 812/1, 334 v katastrálním území Vojkovice. Žadatel: Správa železnic, státní organizace, IČO: 70994234, Dlážděná 1003/7, 110 00 Praha 1 – Nové Město, zastoupen na základě plné moci společnostmi Projekční kancelář PRIS spol. s r.o., IČO: 46974806, Osová 20, 625 00 Brno.

Sdělení

z hlediska zákona č. 100/2001 Sb., o posuzování vlivů na životní prostředí a o změně některých souvisejících zákonů (zákon o posuzování vlivů na životní prostředí), ve znění pozdějších předpisů:

„Krajský úřad, jako příslušný úřad podle § 3 písm. f) zákona č. 100/2001 Sb., o posuzování vlivů na životní prostředí, ve znění pozdějších předpisů (dále jen „zákon o posuzování vlivů na životní prostředí“), posoudil předložený záměr ve smyslu § 15 tohoto zákona a sděluje, že předložený záměr není předmětem posuzování ve smyslu zákona o posuzování vlivů na životní prostředí.“

Odůvodnění:

Krajský úřad obdržel dne 16. 2. 2021 žádost o posouzení předloženého záměru „Rekonstrukce mostu v km 120,767 trati Frýdek-Místek - Český Těšín“ z hlediska působnosti zákona o posuzování vlivů na životní prostředí, žadatel: Správa železnic, státní organizace, IČO: 70994234, Dlážďená 1003/7, 110 00 Praha 1 – Nové Město, zastoupen na základě plné moci společností Projekční kancelář PRIS spol. s r.o., IČO: 46974806, Osová 20, 625 00 Brno.

Krajský úřad vydal stanovisko č. j. MSK 23970/2021 ze dne 18. 2. 2021, ve kterém konstatuje, že záměr „Rekonstrukce mostu v km 120,767 trati Frýdek-Místek – Český Těšín“ nemůže mít samostatně nebo ve spojení s jinými koncepcemi nebo záměry významný vliv na předmět ochrany nebo celistvost evropsky významných lokalit nebo ptačích oblastí.


Následně se krajský úřad jako příslušný úřad v oblasti posuzování vlivů na životní prostředí zabýval předmětem záměru ve smyslu § 1, § 2 a § 4 tohoto zákona. Na základě předložených podkladů krajský úřad konstatuje, že záměr nenaplnuje ust. § 4 odst. 1 zákona o posuzování vlivů na životní prostředí a není tedy předmětem posuzování ve smyslu zákona o posuzování vlivů na životní prostředí. Záměr svým charakterem nenaplnuje dikci žádného z bodů uvedených v příloze č. 1 zákona o posuzování vlivů na životní prostředí.

Poučení:

Proti tomuto stanovisku a sdělení nelze podat odvolání.

Toto stanovisko a sdělení nenahrazují koordinované závazné stanovisko, vyjádření dalších dotčených orgánů státní správy ani příslušná povolení dle zvláštních právních předpisů.

Ing. Dana Kučová
vedoucí oddělení
hodnocení vlivů na životní prostředí a lesního hospodářství



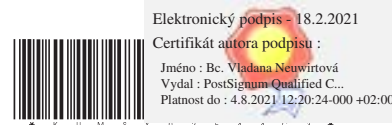
- 22.1 -

KRAJSKÝ ÚŘAD

MORAVSKOSLEZSKÝ KRAJ

Odbor životního prostředí a zemědělství

28. října 117, 702 18 Ostrava



Elektronický podpis - 18.2.2021

Certifikát autora podpisu :

Jméno : Bc. Vladana Neuwirtová

Vydal : PostSignum Qualified C...

Platnost do : 4.8.2021 12:20:24-000 +02:00

Váš dopis zn.:

Ze dne:

Čj.: MSK 23970/2021
Sp. zn.: ŽPZ/4343/2021/Tra

246.2 V5 N

Vyřizuje: Mgr. Štěpán Tračák

Telefon: 595 622 388

Fax: 595 622 126

E-mail: posta@msk.cz

Datum: 2021-02-18

Projekční kancelář PRIS spol. s r.o.

Osová 717/20

Starý Lískovec

625 00 Brno

„Rekonstrukce mostu v km 120,767 trati Frýdek-Místek – Český Těšín“ - stanovisko podle § 45i zákona č. 114/1992 Sb., o ochraně přírody a krajiny, ve znění pozdějších předpisů

Krajský úřad Moravskoslezského kraje, odbor životního prostředí a zemědělství (dále jen „krajský úřad“) příslušný podle § 77a odst. 4 písm. n) zákona č. 114/1992 Sb., o ochraně přírody a krajiny, ve znění pozdějších předpisů (dále jen „zákon o ochraně přírody a krajiny“), obdržel dne 16. 2. 2021 žádost právnické osoby Správa železnic, státní organizace, IČO 709 94 234, Dlážďená 1003/7, Nové Město, 110 00 Praha (dále jen „žadatel“), zastoupené na základě plné moci právnickou osobou Projekční kancelář PRIS spol. s r.o., IČO 469 74 806, se sídlem Osová 717/20, Starý Lískovec, 625 00 Brno, o stanovisko podle § 45i odst. 1 zákona o ochraně přírody a krajiny ve věci záměru „Rekonstrukce mostu v km 120,767 trati Frýdek-Místek – Český Těšín“.

Krajský úřad posouzením žádosti **podle § 45i odst. 1 zákona o ochraně přírody a krajiny** dospěl k závěru, že záměr „**Rekonstrukce mostu v km 120,767 trati Frýdek-Místek – Český Těšín**“ na pozemku parc. č. 827/1 v k. ú. Vojkovice **nemůže mít samostatně nebo ve spojení s jinými koncepcemi nebo záměry** významný vliv na předmět ochrany nebo celistvost evropsky významných lokalit nebo ptačích oblastí.

Odůvodnění

Krajský úřad obdržel dne 16. 2. 2021 žádost žadatele o stanovisko podle § 45i odst. 1 zákona o ochraně přírody a krajiny z hlediska posouzení vlivů na evropsky významné lokality nebo ptačí oblasti k záměru „Rekonstrukce mostu v km 120,767 trati Frýdek-Místek – Český Těšín“ na pozemku parc. č. 827/1 v k. ú. Vojkovice.

Předložený záměr spočívá v rekonstrukci stávajícího železničního mostu v nezměněné poloze v km 120,767 trati Frýdek-Místek - Český Těšín.

Z předložených mapových podkladů vyplývá, že se záměr nachází ve vzdálenosti cca 2,4 km severozápadně od evropsky významné lokality Beskydy, kód lokality CZ0724089 (dále jen „EVL Beskydy“) a ptačí oblasti Beskydy, kód lokality CZ0811022 (dále jen „PO Beskydy“). Předmětem ochrany EVL Beskydy jsou přírodní stanoviště: „3220 - Alpínské řeky a bylinná vegetace podél jejich břehů“, „3240 - Alpínské řeky a jejich dřevinná vegetace s vrbou šedou (*Salix elaeagnos*)“, „5130 - Formace jalovce obecného (*Juniperus communis*) na vřesovištích nebo vápnitých trávnících“, „6210 - Polopřirozené suché trávníky a facie křovin na vápnitých podložích (Festuco-

Brometalia)", „6230 - Druhově bohaté smilkové louky na silikátových podložích v horských oblastech (a v kontinentální Evropě v podhorských oblastech)", „6430 - Vlhkomilná vysokobylinná lemová společenstva nížin a horského až alpského stupně", „6510 - Extenzivní sečené louky nížin až podhůří (Arrhenatherion, Brachypodio-Centaureion nemoralis)", „7220 - Petrifikující prameny s tvorbou pěnoveců (Cratoneurion)", „8220 - Chasmoxytická vegetace silikátových skalnatých svahů", „8310 - Jeskyně nepřístupné veřejnosti", „9110 - Bučiny asociace Luzulo-Fagetum", „9130 - Bučiny asociace Asperulo-Fagetum", „9140 - Středoevropské subalpínské bučiny s javorem (Acer) a šťovíkem horským (*Rumex arifolius*)", „9170 - Dubohabřiny asociace Galio-Carpinetum", „9180 - Lesy svazu Tilio-Acerion na svazích, sutích a v roklích", „91E0 - Smíšené jasanovo-olšové lužní lesy temperátní a boreální Evropy (Alno-Padion, Alnion incanae, Salicion albae)", 9410 - Acidofilní smrčiny (Vaccinio-Piceetea)", druhy: čolek karpatský (*Triturus montandoni*), kuňka žlutobřichá (*Bombina variegata*), lesák rumělkový (*Cucujus cinnaberinus*), medvěd hnědý (*Ursus arctos*), netopýr velký (*Myotis myotis*), oměj tuhá moravský (*Aconitum firmum* ssp. *moravicum*), rýhovec pralesní (*Rhysodes sulcatus*), rys ostrovid (*Lynx lynx*), střevlík hrboletý (*Carabus variolosus*), šikoušek zelený (*Buxbaumia viridis*), velevrub tupý (*Unio crassus*), vlk obecný (*Canis lupus*), vydra říční (*Lutra lutra*). Předmětem ochrany PO Beskydy jsou populace čápa černého (*Ciconia nigra*), jeřábka lesního (*Bonasa bonasia*), tetřeva hlušce (*Tetrao urogallus*), kulíška nejmenšího (*Glaucidium passerinum*), puštika bělavého (*Strix uralensis*), žluny šedé (*Picus canus*), datla černého (*Dryocopus martius*), strakapouda bělohřbetého (*Dendrocopos leucotos*), datlíka tříprstého (*Picoides tridactylus*) a lejska malého (*Ficedula parva*) a jejich biotopy.

Ve vztahu k charakteru záměru, jeho rozsahu a samotnému umístění lze konstatovat, že plánovaný záměr nemůže mít na předmět ochrany EVL Beskydy a PO Beskydy významný vliv. Záměrem tedy nedojde k ovlivnění předmětů ochrany a ani nebude narušena celistvost evropsky významných lokalit ani ptačí oblasti. Přímé i dálkové vlivy záměru na ostatní evropsky významné lokality a ptačí oblasti lze s ohledem na charakter, rozsah a umístění záměru rovněž vyloučit.

Krajský úřad při posouzení vycházel z národního seznamu evropsky významných lokalit, který je stanoven nařízením vlády č. 318/2013 Sb., o stanovení národního seznamu evropsky významných lokalit, ve znění pozdějších předpisů a z nařízení vlády, kterými jsou ve smyslu § 45e zákona o ochraně přírody a krajiny stanoveny ptačí oblasti.

Poučení

Toto stanovisko nenahrazuje jiná správní opatření a rozhodnutí, která se k posuzovanému záměru vydávají podle zvláštních předpisů.

Ing. Monika Ryšková
vedoucí oddělení
ochrany přírody a zemědělství

Po dobu nepřítomnosti zastoupena
Bc. Vladanou Neuwirtovou
oddělení ochrany přírody a zemědělství



Povodí Odry
státní podnik



POD000269719

Projekční kancelář PRIS spol. s r.o.
Osová 20, 625 00 Brno

Doslo: 11.6.2021
J.: 12.8.2021
Číslo zakázky: 20048
Vyřizuje: Zdražilová

Váš dopis zn.:

Ze dne:

Náše zn.: POD/10259/2021/922/46
Vyřizuje: Petr Adamovský, Ing.
Tel.: 596 657 234
E-mail: Petr.Adamovsky@pod.cz

Projekční kancelář PRIS spol. s r.o.

Ing. Magda Zdražilová

Osová 20

625 00 Brno

Stavba „Rekonstrukce mostu v km 120,767 trati Frýdek-Místek – Český Těšín“ na k.ú. Vojkovice - stanovisko správce povodí k povodňovému a havarijnímu plánu stavby

Emailem ze dne 26. 5. 2021 jste nás požádali o vyjádření správce povodí k povodňovému a havarijnímu plánu stavby „Rekonstrukce mostu v km 120,767 trati Frýdek-Místek – Český Těšín“ na k.ú. Vojkovice.

Předmětem stavby je oprava mostu jednokolejné trati, který přechází přes vodní tok Holčina (IDVT 10209266), v ř.km cca 1,340.

Nová konstrukce mostu: Nosnou funkci původní kamenné klenby s poškozenými klenáky a nevyhovujícím stavebně technickým stavem převezme nová železobetonová uzavřená rámová konstrukce se šikmými čely a patními úhlovými zídками. Nová konstrukce s délkou přemostění 3,5m bude osazena do prostoru stávající klenby bez nutnosti stávající most bourat. Nově vytvořený mostní otvor převede s dostatečnou rezervou Q100. Výstavba mostu si nevyžádá přerušení provozu na převáděné trati.

Předpokládaný průběh výstavby (zjednodušený):

- vybudování staveništní komunikace a úprava plochy pro zařízení staveniště
- odklonění potoka – hrázky na vtoku a výtoku, zatrubnění v prostoru mostu
- odstranění zbytků zpevnění koryta, vybourání příčných prahů, odbourání horní části konstrukce křídel a čel mostu
- po etapách prováděný výkop pro podkladní beton a předpokládanou výměnu podloží s rozepřením základů stávajícího mostu v otevřených částech výkopů, výměna podloží a betonáž podkladního betonu po etapách, po etapách zrušení rozepření
- spojení jednotlivých rámových prvků
- zpevnění koryta v prostoru mostu a před mostem na nátokové a výtokové straně, převedení potoka do definitivního koryta, vytažení trub pro převedení vody
- výplň prostoru mezi novým rámem a původním mostem
- postupný zásyp čel, osazení odvodňovacích žlabů
- dokončovací práce
- uvedení mostu do provozu

Potok Holčina bude po dobu cca 20 týdnů provizorně zatrubněn. Pro zatrubnění bude použita 1 trouba DN 400 vlevo a 1 trouba DN 500 vpravo v prostoru mezi novým rámem a původní konstrukcí mostu. Na nátok a výtok bude voda do trub usměrněna hrázkami. Po osazení

rámu a provedení zpevnění v mostním otvoru bude voda převedena do mostního otvoru a potrubí bude odstraněno.

Pro případ úniku ropných látek bude umístěna na vhodném místě ve vodním toku Lučina pod stavbou norná stěna.

Předpokládaný termín stavby je od 03/2022 – 09/2022.

Z hlediska správce povodí (§ 54 zákona č. 254/2001 Sb. o vodách), vydáváme k povodňovému a havarijnímu plánu výše uvedené stavby v k.ú. Vojkovice, následující stanovisko:

- **K havarijnímu plánu stavby nemáme připomínky.**
- Havarijní plán včetně protokolu o seznámení obsluhy s ním budou uloženy na dostupném místě stavby.
- V korytě vodního toku pod místem stavby bude dle havarijního plánu stavby v době provádění prací trvale umístěná norná stěna. S materiálem zachyceným na norné stěně bude nakládáno v souladu se zákonem o odpadech.
- Stavbou nesmí dojít ke znečištění vodního toku stavebním materiálem a ropnými úkapy.
- **K povodňovému plánu stavby nemáme připomínky.**
- Povodňový plán včetně protokolu o seznámení obsluhy s ním budou uloženy na dostupném místě stavby.
- Se stanovenými stupni povodňové aktivity stavby souhlasíme.
- Zahájení prací stavby požadujeme v týdenním předstihu oznámit Vodohospodářskému dispečinku státního podniku Povodí Odry (tel. č.: 596 612 222) a správci vodního toku Lesy ČR, s.p., (Oblastní ředitelství – severní Morava, tel.: 956 911 111).

A zároveň požadujeme dodržení podmínek uvedených ve stanovisku správce povodí uvedené v dopise ze dne 24.2.2021, naše značka: POD/03154/2021/9232/822.08.

Povodí Odry,
státní podnik 220
701 26 Ostrava, Varenská 49



Ing. Vladimír Zdráhal
vedoucí odboru vodohospodářského dispečinku

Na vědomí
Povodí Odry, státní podnik, závod 2 – Frýdek-Místek



LESY ČESKÉ REPUBLIKY, S.P., OŘ severní Morava

Pikartská 2128/52, Ostrava - Slezská Ostrava 710 00, tel. +420956941111,
or941@lesy-cr.cz;oi11@lesy-cr.cz;oi13@lesy-cr.cz;ost51@lesy-cr.cz, ID DS: e8jcsn

PRIS, spol. s r.o.
Osová 20
625 00 Brno

VÁŠ DOPIS ZN.	ČÍSLO JEDNACÍ LCR941/089592/2021	SPISOVÁ ZNAČKA LCR0006862/2021	DATUM 05.03.2021
VYŘIZUJE Ing. Tomečková	TELEFON 956 941 357	GSM 725 257 839	FAX E-MAIL jana.tomeckova@lesy-cr.cz



Rekonstrukce mostu v km 120,767 trati Frýdek-Místek – Český Těšín

- vyjádření správce toku

Týká se: vt Holčina, ř.km 1,35, IDVT 10209266

Žadatel předložil správci toku projektovou dokumentaci výše uvedené stavby, v rámci které bude zrekonstruován most na železniční trati Frýdek-Místek – Český Těšín v místě, kde dochází ke křížení s vodním tokem Holčina. Stávající kamenný klenbový most bude ponechán bez zásahu do nosné konstrukce. Odstraněny budou pouze římsové kamenné bloky a bude odbourána horní část křídel a čel nosné konstrukce na výšku 0,5 m. Do stávajícího mostního otvoru bude zasunutá nová rámová prefabrikovaná konstrukce. Prostor mezi novou a původní konstrukcí bude vyplněn cementopopílkovou emulzí. Most bude rekonstruován na propustek, který umožní průtok stoleté vody s rezervou 1 m. Přiložený hydrotechnický výpočet prokázal možnost zmenšení průtočného otvoru přemostění. Koryto potoka v průtočném otvoru a v místě nátoky a výtoky bude zpevněno kamenem do betonu s příčnou stabilizací dna. Příčné prahy budou betonové šířky 0,5 m a hloubky 1 m pode dnem toku. Po dobu výstavby bude koryto toku zatrubněno.



Lesy České republiky, s.p., zastoupené Oblastním ředitelstvím severní Morava jako určený správce drobného vodního toku Holčina **souhlasí** s rekonstrukcí stávajícího železničního mostu na vodním toku dle předložené PD za předpokladu splnění následujících podmínek:

1. Příčný práh na výtoky z propustky bude založen na délku 1 m za břehovou hranu toku. Toto bude zakresleno v situaci C.3.
2. Správce toku bude včas písemně – emailem informován o zahájení prací v korytě toku.
3. Veškerý materiál, uložený na břehu nebo napadaný do koryta vodního toku (v souvislosti se stavbou), bude beze zbytku odstraněn.
4. Průtočný profil koryta toku bude v průběhu stavby zachován. Škody na korytě a okolních pozemcích odstraní investor stavby na vlastní náklady.
5. Po dobu provádění rekonstrukčních prací bude v korytě v.t. Holčina trvale umístěna norná stěna. Podmínky k umístění norné stěny budou součástí vypracovaného havarijního plánu.

Lesy České republiky, s.p., se sídlem Přemyslova 1106/19, Nový Hradec Králové, Hradec Králové, PSČ 500 08
Spisová značka AXII 540 vedená u rejstříkového soudu v Hradci Králové, IČ: 42196451, DIČ: CZ42196451
Lesy České republiky, s.p., jsou držitelem osvědčení o účasti v certifikaci lesů, loga PEFC (08-2101/0001) a certifikátu C-o-C.

Státní podnik Lesy České republiky, s.p., zachovává nulovou toleranci k jakémukoli nelegálnímu jednání a dodržuje maximální transparentnost, legalitu a etiku. Součástí firemní kultury státního podniku Lesy České republiky, s.p., je Criminal compliance program (viz www.lesy-cr.cz), který stanoví zásady a pravidla jednání zaměstnanců či jiných osob jednajících za státní podnik Lesy České republiky, s.p. (dále jen „zaměstnanec“). Každý zaměstnanec má povinnost oznámit jakékoli podezření či nelegální jednání. V jakémkoli případě, kdy je jednání zaměstnance v rozporu s Criminal compliance programem, nelze je považovat za jednání v rámci nebo v zájmu státního podniku Lesy České republiky, s.p. Takové jednání je možné oznámit, a to i anonymně způsoby uvedenými na webových stránkách. www.lesy-cr.cz





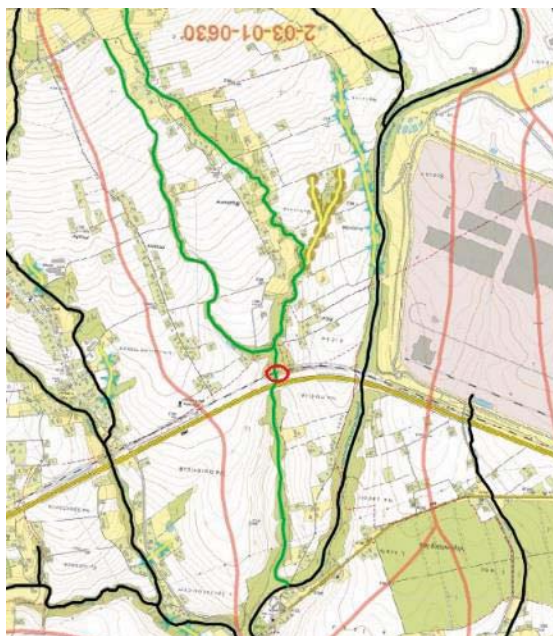
LESY ČESKÉ REPUBLIKY, S.P., OŘ severní Morava

Pikartská 2128/52, Ostrava - Slezská Ostrava 710 00, tel. +420956941111,
or941@lesy-cr.cz;oi11@lesy-cr.cz;oi13@lesy-cr.cz;ost51@lesy-cr.cz, ID DS: e8jcfns


6. Před vydáním povolení k užívání stavby požadujeme na vyzvání investora protokolární předání toku.

Ing. Michael Šnajdr
náměstek pro vodní hospodářství a investice
OŘ severní Morava

Příloha: situace CEVT, fotodokumentace



Stávající stav - nátok



Lesy České republiky, s.p., se sídlem Přemyslova 1106/19, Nový Hradec Králové, Hradec Králové, PSČ 500 08
Spisová značka AXII 540 vedená u rejstříkového soudu v Hradci Králové, IČ: 42196451, DIČ: CZ42196451
Lesy České republiky, s.p., jsou držitelem osvědčení o účasti v certifikaci lesů, loga PEFC (08-2101/0001) a certifikátu C-o-C.

Státní podnik Lesy České republiky, s.p., zachovává nulovou toleranci k jakémukoli nelegálnímu jednání a dodržuje maximální transparentnost, legalitu a etiku. Součástí firemní kultury státního podniku Lesy České republiky, s.p., je Criminal compliance program (viz www.lesy-cr.cz), který stanoví zásady a pravidla jednání zaměstnanců či jiných osob jednajících za státní podnik Lesy České republiky, s.p. (dále jen „zaměstnanec“). Každý zaměstnanec má povinnost oznámit jakékoli podezření či nelegální jednání. V jakémkoli případě, kdy je jednání zaměstnance v rozporu s Criminal compliance programem, nelze je považovat za jednání v rámci nebo v zájmu státního podniku Lesy České republiky, s.p. Takové jednání je možné oznámit, a to i anonymně způsobem uvedenými na webových stránkách.
www.lesy-cr.cz





LESY ČESKÉ REPUBLIKY, S.P., LS Frýdek-Místek

Morávka 557, Morávka 739 04, tel. +420956110111, Fax.: +420558691279, ls110@lesycr.cz, ID DS: e8jcfns



Projekční kancelář PRIS spol. s r.o.
Ing. Magda Zdražilová
Osová 717/20
625 00 Brno



VÁŠ DOPIS ZN.

ČÍSLO JEDNACÍ
LCR110/001606/2021

SPISOVÁ ZNAČKA
LCR0008513/2021

DATUM
03.06.2021

VYŘIZUJE
Zapletalová Dana

TELEFON
956 110 106

GSM

FAX

E-MAIL
dana.zapletalova@lesycr.cz

Lesy České republiky, s.p. Hradec Králové, Lesní správa Frýdek-Místek, Morávka č.p.557, 739 04 Morávka, obdržela opětovnou žádost o souhlas se záměrem a dočasným zábořem lesního pozemku p.č. 332/1 v k.ú. Vojkovice pro stavbu „Rekonstrukce mostu v km 120,767 trati Frýdek-Místek – Český Těšín“.

Dle předložené opravené projektové dokumentace jde o rekonstrukci jednokolejného mostu přes vodní tok Holčina, kdy pro přístup na staveniště je nově navržena část lesního pozemku p.č. 332/1.

S využitím části lesního pozemku p.č. 332/1 souhlasíme za těchto podmínek:

- stavebník na dobu realizace stavby požádá orgán státní správy lesů o vydání rozhodnutí o dočasném odnětí z PUPFL ve výměře 238 m²
- investor stavby doručí na adresu lesní správy znalecký posudek na úbytek produkční funkce lesa z důvodu dočasného odnětí z PUPFL
- následně uzavře investor stavby nájemní smlouvu na část pozemku p.č. 332/1 v k.ú. Vojkovice na dobu vydaného rozhodnutí o dočasném odnětí z PUPFL
- po uzavření nájemní smlouvy, před zahájením stavby bude pozemek protokolárně předán zaměstnancem lesní správy Ing. Poláškem Jirím tel. 724 523 608 email: jiri.polasek@lesycr.cz zástupci investora na základě požadavku zaslání investorem Ing. Poláškoví,
- po ukončení stavby, investor pozemek opět protokolárně předá zpět zaměstnanci lesní správy – Ing. Poláškoví

Porost na lesním pozemku p.č. 332/1 je v LHP veden v oddělení 137 D 14/7, bezlesí 104 a patří do kategorie lesů hospodářských.

S umístěním stavby do 50 m od lesních pozemků p.č.332/1, p.č.332/2, p.č. 334 a p.č. 341/1 v k.ú. Vojkovice souhlasíme.

Lesy České republiky, s.p., se sídlem Přemyslova 1106/19, Nový Hradec Králové, Hradec Králové, PSČ 500 08

Spisová značka AXII 540 vedená u rejstříkového soudu v Hradci Králové, IČ: 42196451, DIČ: CZ42196451

Lesy České republiky, s.p., jsou držitelem osvědčení o účasti v certifikaci lesů, loga PEFC (08-2101/0001) a certifikátu C-o-C.



Státní podnik Lesy České republiky, s.p., zachovává nulovou toleranci k jakémukoli nelegálnímu jednání a dodržuje maximální transparentnost, legalitu a etiku. Součástí firemní kultury státního podniku Lesy České republiky, s.p., je Criminal compliance program (viz www.lesycr.cz), který stanoví zásady a pravidla jednání zaměstnanců či jiných osob jednajících za státní podnik Lesy České republiky, s.p. (dále jen „zaměstnanec“). Každý zaměstnanec má povinnost oznámit jakékoli podezřelý či nelegální jednání. V jakémkoli případě, kdy je jednání zaměstnance v rozporu s Criminal compliance programem, nelze je považovat za jednání v rámci nebo v zájmu státního podniku Lesy České republiky, s.p. Takové jednání je možné oznámit, a to i anonymně způsoby uvedenými na webových stránkách. www.lesycr.cz



LESY ČESKÉ REPUBLIKY, S.P., LS Frýdek-Místek

Morávka 557, Morávka 739 04, tel. +420956110111, Fax.: +420558691279, ls110@lesycr.cz, ID DS: e8jcfsn

V katastru nemovitostí u Katastrálního úřadu pro Moravskoslezský kraj, Katastrální pracoviště Frýdek-Místek jsou lesní pozemky p.č.332/1, p.č. 332/2 , p.č. 334 a p.č. 341/1 vedeny na LV 269 – vlastník ČR, výkon práva hospodařit pro LČR, s.p. v o obci a k.ú. Vojkovice.

Vyjádření ze dne 26.2.2021 č.j. LCR110/000551/2021 pozbývá vydáním tohoto vyjádření platnosti.

S pozdravem



Lesy České republiky, s.p. [07]
se sídlem Přemyslova 1106/19, Nový Hradec Králové
500 08 Hradec Králové
IČ: 42196451, DIČ: CZ42196451
Lesní správa Frýdek-Místek
č. p. 557, 739 04 Morávka

Ing. Tomáš Peka
lesní správce
Lesní správa Frýdek-Místek
Lesy České republiky, s.p.



Lesy České republiky, s.p., se sídlem Přemyslova 1106/19, Nový Hradec Králové, Hradec Králové, PSČ 500 08

Spisová značka AXII 540 vedená u rejstříkového soudu v Hradci Králové, IČ: 42196451, DIČ: CZ42196451

Lesy České republiky, s.p., jsou držitelem osvědčení o účasti v certifikaci lesů, loga PEFC (08-2101/0001) a certifikátu C-o-C.

Státní podnik Lesy České republiky, s.p., zachovává nulovou toleranci k jakémukoli nelegálnímu jednání a dodržuje maximální transparentnost, legalitu a etiku. Součástí firemní kultury státního podniku Lesy České republiky, s.p., je Criminal compliance program (viz www.lesycr.cz), který stanoví zásady a pravidla jednání zaměstnanců či jiných osob jednajících za státní podnik Lesy České republiky, s.p. (dále jen „zaměstnanec“). Každý zaměstnanec má povinnost oznámit jakékoli podezřelý či nelegální jednání. V jakémkoli případě, kdy je jednání zaměstnance v rozporu s Criminal compliance programem, nelze je považovat za jednání v rámci nebo v zájmu státního podniku Lesy České republiky, s.p. Takové jednání je možné oznámit, a to i anonymně způsoby uvedenými na webových stránkách.
www.lesycr.cz



Krajská hygienická stanice ^{-26.1} Moravskoslezského kraje se sídlem v Ostravě

NA BĚLIDLE 7, 702 00 OSTRAVA

VÁŠ DOPIS ZN.: ---
ZE DNE: 16. 2. 2021

SPISOVÁ ZN.: S-KHSMS 07710/2021/FM/HOK
ČÍSLO JEDNACÍ: KHSMS 07710/2021/FM/HOK
VYŘIZUJE: Kateřina Briosi
TEL.: 558 418 332
E-MAIL: katerina.briosi@khsova.cz

DATUM: 9. 3. 2021

Projekční kancelář PRIS spol. s r. o.
Osová 717/20
Starý Lískovec
625 00 Brno

Sdělení

Krajská hygienická stanice Moravskoslezského kraje se sídlem v Ostravě jako orgán ochrany veřejného zdraví (dále jen „KHS MSK“) posoudila žádost: Správa železnic, státní organizace, Dlážděná 1003/7, 110 00 Praha, Nové Město, IČ 70994234 zastoupená na základě plné moci ze dne 4. 8. 2020 společností Projekční kancelář PRIS spol. s r. o., sídlo Osová 717/20, Starý Lískovec, 625 00 Brno, IČ 46974806, doručenu dne 16. 2. 2021, o stanovisko k projektové dokumentaci pro stavební povolení stavby “Rekonstrukce mostu v km 120,767 trati Frýdek-Místek – Český Těšín“, z hlediska zájmů jím chráněných ve smyslu § 77 odst. 1 zákona č. 258/2000 Sb., o ochraně veřejného zdraví a o změně některých zákonů, ve znění pozdějších předpisů (dále jen „zákon č. 258/2000 Sb.“).

Předmětem předložené dokumentace (zpracovatel: Projekční kancelář PRIS spol. s r. o., datum 12/2020) je rekonstrukce stávajícího mostu v km 120,767 trati Frýdek-Místek – Český Těšín, který převádí jednokolejnou trať přes potok Holčina. Stávající klenbový most z kamenného zdiva bude ponechán bez zásahu do nosné konstrukce, do stávajícího mostního otvoru bude postupně zasunuta nová rámová konstrukce, která je tvořena prefabrikovanými prvky a prostor mezi původním a novým mostem bude vyplněn cementopopílkovou emulzí. Koryto potoka v mostním otvoru a v místě nátok a výtoků před mostem bude zpevněno kamenem do betonu. Nový most umožní průtok stoleté vody s potřebnou rezervou. Při stavbě se nebude zasahovat do železničního svršku ani spodku převáděné trati. Dotčené pozemky jsou v k.ú. Vojkovice a v k.ú. Nošovice (přístupová komunikace).

Po posouzení z hlediska požadavků ochrany veřejného zdraví dospěl orgán ochrany veřejného zdraví k závěru, že v uvedené věci **nejsou dotčeny zájmy jím chráněné**, a proto neplní úkoly dotčeného orgánu podle § 82 odst. 2 písm. i) zákona č. 258/2000 Sb. a v řízení podle § 149 zákona č. 500/2004 Sb., správní řád, ve znění pozdějších předpisů, **n e v y d á v á** závazné stanovisko.

Rozdělovník:

Počet výtisků vyhotoveného dokumentu: 2

1x adresát, 1 list (DS - 64uu6mg)

1x KHS, oddělení HOK, 1 list

Mgr. Adam Volný v. r.
vedoucí oddělení hygieny obecné a komunální
Krajské hygienické stanice Moravskoslezského kraje
se sídlem v Ostravě
územní pracoviště Frýdek-Místek

IČ: 71009167
ID datové schránky: w8pai4f
web: www.khsova.cz

Úřední hodiny:
pondělí, středa 8:00 – 17:00

Olomouc dne: - 3 -03- 2021



MAGISTRÁT MĚSTA FRÝDKU-MÍSTKU
Radniční 1148, 738 01 Frýdek-Místek

Odbor územního rozvoje a stavebního řádu
pracoviště Radniční 1148, Frýdek

Projekční kancelář PRIS spol. s r.o.
Osová 717/20
Brno 25
62500

Váš dopis značka:

Ze dne: 25.05.2021
Číslo jednací: MMFM 75271/2021
Spisová značka: MMFM_S 9708/2021/OÚRaSŘ/HarM
Vyřizuje: Martin HARVAN
Telefon: 558609279
E-mail: harvan.martin@frydek-mistek.cz
Datum: 17.06.2021

Magistrát města Frýdku-Místku jako dotčený orgán v řízení vedeném dle zákona č.183/2006 Sb.,
o územním plánování a stavebním řádu ve věci

**„Rekonstrukce mostu v km 120, 767 trati Frýdek Místek – Český Těšín,
parc. č. 827/1, 812/1, 332/1, 325/44, 325/14, 325/45 a 833/3, k. ú. Vojkovice“**

vydává na základě žádosti vedené pod značkou MMFM 75271/2021 ve smyslu §4 odst. 7 zákona
č.183/2006 Sb.

Koordinované stanovisko

zahrnující požadavky na ochranu dotčených veřejných zájmů, které hájí na základě:

1. závazné stanovisko

1/ Z hlediska zákona č. 183/2006 Sb., o územním plánování a stavebním řádu (stavební zákon), v platném znění:

Magistrát města Frýdku-Místku, odbor územního rozvoje a stavebního řádu, oddělení územního rozvoje, jako orgán územního plánování příslušný podle § 6 odst. 1 písm. e) zákona č. 183/2006 Sb., o územním plánování a stavebním řádu (stavební zákon), ve znění pozdějších předpisů (dále jen „stavební zákon“), přezkoumal podle § 96b odst. 3 stavebního zákona z hlediska souladu s politikou územního rozvoje, s územně plánovací dokumentací a z hlediska uplatňování cílů a úkolů územního plánování záměr: **„Rekonstrukce mostu v km 120,767 trati Frýdek-Místek - Český Těšín“** na pozemku parc. č. 827/1 v katastrálním území Vojkovice.

Posuzovaným záměrem je rekonstrukce stávajícího mostu v nezměněné poloze. Stávající klenbový most z kamenného zdiva, bude ponechán bez zásahu do nosné konstrukce. Odstraněny budou římsové kmenné bloky a horní část křídel a čel nosné konstrukce. Do stávajícího mostního otvoru bude postupně zasunuta nová rámová konstrukce, která je tvořena prefabrikovanými prvky. Prostor mezi původním a novým mostem bude vyplněn cementopopílkovou emulzí. Celá konstrukce budou opatřena římsou s bezpečnostním zábradlím a prostor kolem čel bude opatřen zásypem navazujícím na železniční násyp. Koryto potoka v mostním otvoru a v místě nátoky a výtoku před mostem bude zpevněno kamenem do betonu.

Záměr je přípustný

Závazné stanovisko platí 2 roky ode dne vydání (shodný jako den vypravení).

Odůvodnění

Magistrát města Frýdku-Místku, odbor územního rozvoje a stavebního řádu, oddělení územního rozvoje (dále jen „orgán územního plánování“) obdržel žádost o vydání koordinovaného stanoviska, kterou dne 25.05.2021 podala **Správa železnic, státní organizace, Dlážděná č.p.**

1003/7, 110 00 Praha 1-Nové Město, kterou zastupuje **Projekční kancelář PRIS spol. s r.o., Osová č.p. 717/20, Starý Lískovec, 625 00 Brno 25** k výše uvedenému záměru.

Při vydání závazného stanoviska vycházel orgán územního plánování z následujících podkladů předložených žadatelem:

- Projektová dokumentace pro vydání stavebního povolení, kterou zpracoval Ing. Martin Řehulka (ČKAIT – 1103412, IM00), datum zpracování 05/2020.

Kromě podkladů předložených žadatelem vycházel orgán územního plánování z:

- Politiky územního rozvoje České republiky, ve znění Aktualizace č. 1, 2, 3 a 5, účinné od 11.09.2020 (dále také „PÚR“);
- Zásad územního rozvoje Moravskoslezského kraje, ve znění Aktualizace č. 1 vydané dne 13.09.2018 Zastupitelstvem Moravskoslezského kraje s nabytím účinnosti ode dne 21.11.2018 (dále také „ZÚR“);
- Územního plánu Vojkovice, vydaný Zastupitelstvem obce Vojkovice dne 14.12.2009 s účinností ode dne 01.01.2010.

Orgán územního plánování přezkoumal záměr podle § 96b odst. 3 stavebního zákona, zda je přípustný z hlediska souladu s politikou územního rozvoje a územně plánovací dokumentací a z hlediska uplatňování cílů a úkolů územního plánování, či nikoliv.

Orgán územního plánování přezkoumal **soulad záměru s politikou územního rozvoje.**

Platný ÚP byl vydaný před schválením platné PÚR. Orgán územního plánování přezkoumal soulad záměru s platnou PUR a konstatuje, že platná PÚR záměr v jím dotčeném území neřeší, záměr se věcí řešených PÚR nedotýká.

Orgán územního plánování přezkoumal **soulad záměru se zásadami územního rozvoje.**

Platný ÚP byl vydaný před nabytím účinnosti Aktualizace č. 1 Zásad územního rozvoje Moravskoslezského kraje (dále také „Aktualizace č. 1 ZÚR“), a proto orgán územního plánování posuzuje i soulad záměru s platnými ZÚR. Aktualizace č. 1 ZÚR vymezuje na území obce Vojkovice nový koridor pro plynoenergetiku PZ14 – „VTL plynovod Libhošť (kompresorová stanice) – Třanovice (PZP)“ a nový koridor pro železniční dopravu DZ18 – „Optimalizace a elektrizace regionální tratě č. 322 v úseku Český Těšín – Frýdek-Místek, včetně zkapacitnění dílčích úseků“. Posuzovaný záměr se nachází v novém koridoru pro železniční dopravu DZ18. Orgán územního plánování záměr posoudil a konstatoval, že oprava stávajícího mostu neznemožní stavbu „Optimalizace a elektrizace regionální tratě č 322 v úseku Český Těšín – Frýdek-Místek, včetně zkapacitnění dílčích úseků“ a je v souladu s platnými ZÚR.

Orgán územního plánování přezkoumal **soulad záměru s platným územním plánem.**

Podle platného Územního plánu Vojkovice se dotčená část pozemku parc. č. 827/1 v k. ú. Vojkovice, nachází v nezastavěném území, ploše dopravní infrastruktury (D). Hlavním a převládajícím využitím plochy dopravní infrastruktury jsou mimo jiné stavby železniční trati. Stavba mostu přímo souvisí s využitím hlavním a posuzovaný záměr je tedy v souladu s platným Územním plánem Vojkovice. Záměr je v souladu s přípustným využitím plochy dopravní infrastruktury.

Orgán územního plánování posoudil **soulad navrhovaného záměru s cíli a úkoly územního plánování** stanovenými v § 18 a 19 stavebního zákona.

Za relevantní považoval zejména úkol územního plánování, a to prověřit potřebu změn v území a jejich vliv na veřejnou infrastrukturu a na její hospodárné využívání (§ 19 odst. 1 písm. c) stavebního zákona). Rekonstrukcí stávajícího mostního objektu v km 120,767 trati Frýdek-Místek – Český Těšín se zvýší bezpečnost stávající tratě a zároveň opravený most výrazně nezhorsí odtokové poměry v území.

Záměr je tedy v souladu s cíli a úkoly územního plánování stanovenými v § 18 a 19 stavebního zákona.

Platnost závazného stanoviska lze prodloužit, pokud se nezměnily podmínky v území.

Závazné stanovisko nepozbývá platnosti:

- a) bylo-li na základě žádosti podané v době jeho platnosti vydáno územní rozhodnutí, společné povolení nebo jiné obdobné rozhodnutí podle jiného zákona a toto rozhodnutí nabylo právní moci,
- b) byla-li na základě návrhu veřejnoprávní smlouvy nahrazující územní rozhodnutí nebo společné povolení podaného v době jeho platnosti uzavřena veřejnoprávní smlouva a tato veřejnoprávní smlouva nabyla účinnosti, nebo
- c) nabyli-li právních účinků územní souhlas nebo společný územní souhlas a souhlas s provedením

ohlášeného stavebního záměru vydaný k oznámení stavebního záměru učiněného v době platnosti závazného stanoviska.

Vyřizuje: Ing. Štefek, kl. 274

2/ Z hlediska zákona č. 254/2001 Sb., o vodách a o změně některých zákonů (vodní zákon), ve znění pozdějších předpisů (dále jen „vodní zákon“):

Magistrát města Frýdku-Místku, odbor životního prostředí a zemědělství (dále jen „vodoprávní úřad“), jako věcně a místně příslušný vodoprávní úřad dle ust. § 104 odst. 2 písm. c) a ust. § 106 odst. 1 vodního zákona, dle ust. § 10 a ust. § 11 zákona č. 500/2004 Sb., správní řád, ve znění pozdějších předpisů (dále jen „správní řád“), dle ust. § 61 odst. 1 písm. c) zákona č. 128/2000 Sb., o obcích (obecní zřízení), ve znění pozdějších předpisů, na základě žádosti podané právnickou osobou Správa železnic, státní organizace, se sídlem Dlážděná 1003/7, 110 00 Praha, IČO 70994234, zastoupenou na základě plné moci právnickou osobou Projekční kancelář PRIS spol. s r.o., se sídlem Osová 717/20, 625 00 Brno, IČO 46974806,

I.

vydává podle ust. § 104 odst. 9 vodního zákona a podle ust. § 149 odst. 1 správního řádu ke stavebnímu objektu „SO 111 Přístupová staveništní komunikace“ v rámci stavby „**Rekonstrukce mostu v km 120,767 trati Frýdek Místek – Český Těšín**“ na pozemcích parc. č. 325/14, 325/44, 325/45 a 332/1, k. ú. Vojkovice, obec Vojkovice **ke stavebnímu povolení souhlasné závazné stanovisko.**

II.

Uděljuje souhlas dle ust. § 17 odst. 1 písm. a) vodního zákona, ke stavebními objekty „SO 201 Most“ v rámci stavby „**Rekonstrukce mostu v km 120,767 trati Frýdek Místek – Český Těšín**“ na pozemcích parc. č. 827/1, 812/1, k. ú. Vojkovice, obec Vojkovice **ke stavebnímu povolení.** Na pozemcích, na kterých se stavba nachází se vyskytuje vodní tok Holčina IDVT 10209266, ČHP 2-03-01-0630-0-00.

Umístění v souřadnicovém systému S-JTSK orientačně:

začátek úseku X = 1121304.8, Y = 458973.6, konec úseku X = 1121346.8, Y = 458966.9.

Souhlas se uděljuje na dobu, po kterou bude stavba sloužit svému účelu.

III.

Souhlas vydaný vodoprávním úřadem jako součást koordinovaného stanoviska č. j. MMFM 33754/2021, ze dne 06.04.2021 se výše uvedeným navazujícím souhlasem **ruší.**

Odůvodnění

Vodoprávní úřad dospěl k závěru, že stavbou „SO 111 Přístupová staveništní komunikace“ v rámci stavby „Rekonstrukce mostu v km 120,767 trati Frýdek Místek – Český Těšín“ dojde k dotčení zájmů chráněných dle vodního zákona v kompetenci Magistrátu města Frýdku-Místku, odboru životního prostředí a zemědělství, proto vydává v souladu s ust. § 104 odst. 9 vodního zákona závazné stanovisko, tak jak je uvedeno ve výroku I. Podkladem pro vydání závazného stanoviska ke stavebnímu povolení je projektová dokumentace, ze které vyplývá, že se jedná o vybudování dočasné cca 485 m dlouhé staveništní komunikace na pozemcích parc. č. 325/14, 325/44, 325/45 a 332/1, k. ú. Vojkovice, obec Vojkovice. Povrch přístupové komunikace šířky 3,0 m bude zpevněn ve skladbě odpovídající D2-N-3-VI-PIII. Po dokončení stavby budou pozemky uvedeny do původního stavu.

Ve výroku II., vodoprávní úřad formou závazného stanoviska vydává souhlas dle ust. § 17 odst. 1 písm. a) vodního zákona k realizaci stavby, neboť část výše uvedené stavby „SO 201 Most“ kříží vodní tok Holčina IDVT 10209266, ČHP 2-03-01-0630-0-00. Stavebním záměrem je rekonstrukce stávajícího mostu v nezměněné poloze na pozemcích parc. č. 827/1, 812/1, k. ú. Vojkovice, obec Vojkovice. Stávající klenbový most z kamenného zdiva bude ponechán bez zásahu do nosné konstrukce. Odstraněny budou pouze římsové kamenné bloky a bude odbourána horní část křídel a čel nosné konstrukce na výšku 0,5 m. Poté bude do stávajícího mostního otvoru postupně zasunuta nová rámová konstrukce, která je tvořena prefabrikovanými prvky, dodatečně zmonolitněnými. Prostor mezi původním a novým mostem bude vyplněn cementopopílkovou emulzí. Čela konstrukce budou opatřena římsou s bezpečnostním zábradlím a prostor kolem čel bude opatřen zásypem navazujícím na železniční násyp. Koryto potoka v mostním otvoru a v místě nátoky a výtoku před mostem bude zpevněno kamenem do betonu. Po část doby výstavby bude potok Holčina provizorně zatrubněn. K výše uvedené stavbě bylo doloženo:

– Plná moc k zastupování.

- Dokumentaci pod názvem „Rekonstrukce mostu v km 120,767 trati Frýdek-Místek – Český Těšín“, zodpovědný projektant Ing. Dalibor Diviš.
- Vyjádření správce vodního toku – Lesy České republiky, s. p., Oblastní ředitelství Morava, Pikartská 2128/52, 710 00 Ostrava, ze dne 05.03.2021, č.j. LCR 941/089592/2021.
- Správce povodí a správce vodního toku, tj. Povodí Odry, státní podnik, Varenská 3101/49, Moravská Ostrava, 702 00 Ostrava-Moravská Ostrava, vydal stanovisko zn. POD/03154/2021/9232/822.08, ze dne 24.02.2021, kde je uvedeno: „Stavba je navržena v povodí vodního útvaru HOD_0610 Lučina od pramene po vzdutí nádrže Žermanice. Ekologický stav tohoto útvaru byl vyhodnocen jako zničený. Vodní útvar vykazuje dobrý chemický stav. Celkový stav tohoto útvaru byl vyhodnocen jako nevyhovující. Správce povodí posoudil vliv předmětného záměru na stav a potenciál útvarů povrchových vod a na stav útvarů podzemních vod podle *Metodického pokynu k posouzení možnosti vlivu záměru na stav dotčených vodních útvarů, MZe a MŽP, 02/2018*. Z hlediska zájmů daných platným Národním plánem povodí Odry a Plánem dílčího povodí Horní Odry (ustanovení § 24 až § 26 vodního zákona) je uvedený záměr možný, protože lze předpokládat, že záměrem nedojde ke zhoršení chemického stavu a ekologického stavu dotčených útvarů povrchových vod a chemického stavu a kvantitativního stavu útvarů podzemních vod, až nebude znemožněno dosažení jejich dobrého stavu.

Jedná se o stavbu, ke které není třeba povolení vodoprávního úřadu, která však může ovlivnit vodní poměry tím, že je prováděna na pozemcích, na kterých se nachází vodní tok. Proto je k ní zapotřebí udělit souhlas vodoprávního úřadu dle ust. § 17 odst. 1 písm. a) vodního zákona.

Souhlas je závazný pro příslušné orgány při postupu podle zvláštních zákonů (zákon č. 183/2006 Sb., o územním plánování a stavebním řádu (stavební zákon), ve znění pozdějších předpisů, zákon č. 61/1988 Sb., o hornické činnosti, výbušninách a o státní báňské správě, ve znění pozdějších předpisů, zákon č. 157/2009 Sb., o nakládání s těžebním odpadem a o změně některých zákonů, ve znění pozdějších předpisů), v případech uvedených v ust. § 17 odst. 1 vodního zákona.

Správní orgán při udělení souhlasu přihlédl ke všem zjištěným skutečnostem a souhlas udělil, neboť dospěl k závěru, že stavba neohrozí vodní poměry v dané lokalitě nad přijatelnou mez. Souhlas byl dán na základě podkladů, předložených navrhovatelem, a to formou závazného stanoviska.

V souladu s ust. § 1 odst. 1 vodního zákona za účelem chránit povrchové a podzemní vody, zachovat jejich kvalitu je nutné při provádění stavby dodržovat tyto zásady:

- Veškerý materiál, uložený na břehu nebo napadaný do koryta vodního toku (v souvislosti se stavbou), bude beze zbytku odstraněn.
- Průtočný profil koryta bude v průběhu stavby zachován. Škody na korytě a okolních pozemcích odstraní investor stavby na vlastní náklady.
- Budou učiněna taková opatření, aby nedošlo ke znečištění povrchových nebo podzemních vod a ke zhoršení odtokových poměrů v předmětné lokalitě.

Vodoprávní úřad k předmětné stavbě vydal souhlas dle ust. § 17 odst. 1 písm. a) vodního zákona jako součást koordinovaného stanoviska č. j. MMFM 33754/2021, sp. zn. MMFM_S 4585/2021/OÚRaSR/HarM, ze dne 06.04.2021. Vzhledem k tomu, že byla předložena nová projektová dokumentace, vodoprávní úřad vydává toto navazující závazné stanovisko v souladu s § 4 odst. 4 zákona č. 183/2006 Sb., stavební zákon, ve znění pozdějších předpisů. Z důvodu změny dokumentace se výše citované závazné stanovisko vodoprávního úřadu tímto navazujícím závazným stanoviskem ruší, tak jak je uvedeno ve výroku III.

Poučení

Souhlas je závazným podkladem pro příslušné orgány při postupu podle zvláštních zákonů a pozbývá platnosti současně se skončením platnosti společného povolení pro stavbu, pro kterou je souhlas vydáván.

Vyřizuje: Ing. Neškodná, kl. 519

3/ Z hlediska zákona č. 114/1992 Sb., o ochraně přírody a krajiny, ve znění pozdějších předpisů (dále jen „zákon o ochraně přírody a krajiny“):

Magistrát města Frýdku-Místku, odbor životního prostředí a zemědělství (dále jen „orgán ochrany přírody“), jako věcně a místně příslušný orgán ochrany přírody dle ust. § 77 odst. 1 písm. a) a písm. j) a ust. § 77 odst. 4 zákona o ochraně přírody a krajiny, a ust. § 10 a 11 zákona č.

500/2004 Sb., správní řád, ve znění pozdějších předpisů (dále jen „správní řád“), a ust. § 61 odst. 1 písm. c) zákona č. 128/2000 Sb., o obcích (obecní zřízení), ve znění pozdějších předpisů, na základě žádosti právnické osoby Správa železnic, státní organizace, se sídlem Praha 1 - Nové Město, Dlážďená 1003/7, PSČ 110 00, IČO 70994234, v zastoupení na základě plné moci právnickou osobou Projekční kancelář PRIS spol. s r.o., se sídlem Osová 20, 625 00 Brno, IČO 46974806, **vydává** podle ust. § 65 a ust. § 90 odst. 16 zákona o ochraně přírody a krajiny a podle ust. § 149 odst. 1 správního řádu **k vydání rozhodnutí o povolení stavby „Rekonstrukce mostu v km 120,767 trati Frýdek Místek – Český Těšín“** (dále jen „záměr“) na pozemcích parc. č. 325/14, 325/44, 325/45, 332/1, 812/1, 827/1 a 833/3, k. ú. Vojkovice, obec Vojkovice, a to po vyhodnocení, zda mohou být záměrem dotčeny zájmy chráněné zákonem o ochraně přírody a krajiny:

I.

Orgán ochrany přírody souhlasí ve smyslu ust. § 4 odst. 2 zákona o ochraně přírody a krajiny s předmětným záměrem, který by mohl vést k poškození nebo zničení významných krajinných prvků – lesa, na pozemku parc. č. 332/1, k. ú. Vojkovice, obec Vojkovice a vodního toku Holčina (IDVT 10209266), nebo ohrožení či oslabení jejich ekologicko-stabilizačních funkcí, s těmito podmínkami:

1. V průběhu realizace stavby budou učiněna opatření k zabránění úniku pevných, kapalných a plyných látek poškozujících vodní tok, půdní fond a jeho vegetační kryt.
2. Při realizaci stavby nebude ve VKP vodní tok skladována výkopová zemina, stavební ani jiný materiál.
3. Stavební práce ve vodním prostředí budou v předstihu nejméně 14 dnů oznámeny místní organizaci Českého rybářského svazu.
4. Před zahájením stavební činnosti bude v zájmovém území proveden záchranný odlov a následný transfer ryb alespoň 500 m směrem proti toku. Toto je nutno provést po každém zaplavení staveniště zvýšeným průtokem.
5. Ihned po odlovu (do 2 dnů) musí být zahájeny stavební práce v korytě vodního toku.

II.

Orgán ochrany přírody souhlasí ve smyslu ust. § 7 zákona o ochraně přírody a krajiny s předmětným záměrem, kterým by mohlo dojít k dotčení dřevin, a na ochranu před jejich poškozováním či ničením realizací záměru se stanoví podmínky:

Zachovávané dřeviny budou v nadzemní i podzemní části chráněny před poškozováním a ničením. Bude přihlédnuto k ČSN 83 9061-Technologie vegetačních úprav v krajině - Ochrana stromů, porostů a vegetačních ploch při stavebních pracích.

1. V prostoru kořenové zóny dřevin musí být výkop prováděn ručně a vnější hrana výkopu od paty kmene musí být čtyřnásobkem obvodu kmene ve výšce 1 m, nejméně však 2,5 m. Při výkopech se nesmí přetínat kořeny s průměrem nad 2 cm. Kořeny je nutno chránit před poraněním, popřípadě je nutno kořeny ošetřit, tzn. hladce seříznout do neroztřepené části a zamazat prostředky na ošetření ran.
2. Výkopovou zeminu je nutno uložit mimo kořenovou zónu dřevin, tj. mimo plochu půdy pod korunou stromu (okapová linie koruny) rozšířenou do stran o 1,5 m. V kořenové zóně stromu rovněž nesmí být prováděna žádná navážka zeminy nebo jiného materiálu.
3. Stromy rostoucí v blízkosti stavby musí být chráněny před mechanickým poškozením. K ochraně před mechanickým poškozením (např. pohmoždění a potrhání kůry, dřeva a kořenů, poškození koruny) vozidly, stavebními stroji a ostatními stavebními postupy je nutno stromy v prostoru stavby chránit plotem, který by měl obklopotvat celou kořenovou zónu. Za kořenovou zónu se považuje plocha půdy pod korunou stromu (okapová linie korun) rozšířená do stran o 1,5 m, u sloupovitých forem o 5 m. Jestliže z prostorových důvodů nelze chránit celou kořenovou zónu, má být chráněna plocha co největší, a má zahrnovat zejména nezakrytou plochu půdy. Není-li to ve výjimečných případech možné, je nutno opatřit kmen vypořádkovaným bedněním z fošen, vysokým nejméně 2 m. Ochranné zařízení je třeba připevnit bez poškození stromu. Nesmí být osazeno přímo na kořenové náběhy. Korunu je nutno chránit před poškozením stroji a vozidly, popřípadě vyvázat ohrožené větve vzhůru. Místa uvázání je nutno rovněž vypořádkovat.
4. Kořenový prostor stromů je třeba chránit i při dočasném zatížení. Kořenový prostor nesmí být zatěžován soustavným přecházením, poježděním, odstavováním strojů a vozidel, zařízeními staveniště a skladováním materiálů. Nelze-li se v kořenovém prostoru vyhnout dočasnému zatížení, musí být zatěžovaná plocha co možná nejmenší. Plochu je nutno pokrýt geotextilií rozdělující tlak a nejméně 20 cm tlustou vrstvou z vhodného drenážního materiálu, na kterou

je třeba položit pevnou konstrukci z fošen nebo podobného materiálu. Opatření má být jen krátkodobé. Pominou-li důvody tohoto opatření, je nutno zakrytí neprodleně odstranit, a poté půdu, při šetrném zacházení s kořeny, ručně mělce nakypřit.

III.

Orgán ochrany přírody souhlasí ve smyslu ust. § 12 zákona o ochraně přírody a krajiny s předmětným záměrem, jakožto zásahem, který nesníží nebo nezmění krajinný ráz.

IV.

Závazné stanovisko vydané orgánem ochrany přírody jako součást souhrnného stanoviska č. j. MMFM 20424/2021, ze dne 12.03.2021 se tímto navazujícím závazným stanoviskem **ruší**.

Odůvodnění

Dle předložené projektové dokumentace je zřejmé, že se jedná o rekonstrukci mostního objektu na železniční trati Frýdek-Místek – Český Těšín v místě, kde je překračován vodní tok Holčina.

Nosnou funkci původní kamenné klenby s poškozenými klenáky a nevyhovujícím stavebně-technickým stavem převezme nová železobetonová uzavřená rámová konstrukce se šikmými čely a patními úhlovými zídkami. Nová konstrukce s délkou přemostění 3,5 m bude osazena do prostoru stávající klenby bez nutnosti stávající most bourat. Záměrem dojde k dotčení lesního porostu. Vodní toky a lesy jsou dle ust. § 3 odst. 1 písm. b) zákona o ochraně přírody a krajiny významnými krajinnými prvky (dále také „VKP“).

V rámci demolice dojde k rozebrání římsy z kamenných bloků a odbourání horní části svahových křídel a okraje mostu celkem i s římsou na výšku cca 0,5 m. Stávající konstrukce se ponechá. Do stávajícího mostního otvoru bude vsunuta nová uzavřená rámová konstrukce z prefabrikovaných železobetonových prvků se šikmými portály kopírujícími tvar násypového tělesa. Okraje nové konstrukce budou na portálech opatřeny římsou se zábradlím proti pádu. Tvarově je most navržen jako uzavřená železobetonová rámová konstrukce opatřená římsami s odříznutím koncových prvků ve sklonu svahu a ukončením v patách svahu úhlovými zídkami.

Dle ust. § 4 odst. 2 zákona o ochraně přírody a krajiny, se významné krajinné prvky využívají pouze tak, aby nebyla narušena jejich obnova a nedošlo k ohrožení nebo oslabení jejich stabilizační funkce. Vzhledem ke skutečnosti, že orgán ochrany přírody nemohl s ohledem na charakter zásahu a charakter dotčených VKP jednoznačně vyloučit, že by realizací záměru mohlo dojít k poškození nebo zničení předmětných VKP nebo ohrožení či oslabení jejich ekologicko-stabilizační funkce ve smyslu ust. § 4 odst. 2 zákona o ochraně přírody a krajiny, je vydáváno závazné stanovisko dle ust. § 4 odst. 2 zákona o ochraně přírody a krajiny.

Holčina je přirozeným meandrujícím vodním tokem protékajícím lesními porosty. Význam těchto VKP spočívá zejména v plnění funkcí ekologicko-stabilizačních (přírodní ekosystém tvořený vodním tokem s doprovodným břehovým porostem, který je funkčním migračním koridorem) a krajinářsko-estetické (přírodní prvek v urbanizované části krajiny). Vzhledem k tomu, že se jedná o rekonstrukci stávajícího mostního tělesa, které je v nevyhovujícím technickém stavu a dotčení okrajové části lesa, orgán ochrany přírody usoudil, že realizace záměru nebude mít negativní dopad na biotop. Předmětným zásahem nedojde k poškození VKP nebo k trvalému narušení jejich ekologicko-stabilizačních funkcí.

Dle předložené dokumentace si stavba vyžádá kácení dřevin. V případě kácení dřevin se předpokládají samostatné postupy podle ust. § 8 zákona o ochraně přírody a krajiny. K zajištění ochrany zachovávaných dřevin (ust. § 7 odst. 1 zákona o ochraně přírody a krajiny) byly do výrokové části závazného stanoviska stanoveny podmínky.

Orgán ochrany přírody dospěl k závěru, že vzhledem k tomu, že se jedná o rekonstrukci stávajícího mostního objektu, nemůže jeho realizací dojít ke snížení nebo změně krajinného rázu ve smyslu ust. § 12 odst. 2 zákona o ochraně přírody a krajiny.

Orgán ochrany přírody k předmětné stavbě vydal závazné stanovisko jako součást souhrnného stanoviska č. j. MMFM 20424/2021, ze dne 12.03.2021. Vzhledem k tomu, že byla předložena nová projektová dokumentace, je v souladu s ust. § 4 odst. 4 zákona č. 183/2006 Sb., stavební zákon, ve znění pozdějších předpisů, vydáváno toto navazující závazné stanovisko orgánu ochrany přírody. Vzhledem ke změně dokumentace se výše citované závazné stanovisko orgánu ochrany přírody tímto navazujícím závazným stanoviskem ruší.

Poučení

Orgán ochrany přírody upozorňuje, že v zájmu ochrany volně žijících druhů ptáků, nesmí dojít ke kácení dřevin (v souladu s ust. § 8 odst. 1 zákona o ochraně přírody a krajiny), které by mělo za

následek úmyslné poškozování, zničení a odstranění obsazených (funkčních) hnízd a vajec ptáků či jejich úmyslné usmrcení (ust. § 5a odst. 1 zákona o ochraně přírody a krajiny). Za funkční hnízda je třeba považovat taková, která jsou právě využívána hnízdícími druhy či ta, na něž je známa významná vazba jedinců téhož druhu či jedinců jiných druhů v dalších sezonách. Orgán ochrany přírody proto doporučuje aktuálně před započítáním kácení dřevin provedení jejich vizuální kontroly z hlediska případného zahnízdění ptáků. V případě zjištění zahnízdění ptáků je nutné ke kácení konkrétních dřevin přistoupit až po ukončení hnízdění.

Orgán ochrany přírody dále upozorňuje, že v zájmu ochrany zvláště chráněných volně žijících druhů živočichů, jejichž případný výskyt v dotčeném území nelze vyloučit (např. obojživelníci, plazi), doporučujeme provedení průzkumu dotčeného území z hlediska jejich případného výskytu.

Dle ust. § 50 odst. 1 zákona o ochraně přírody a krajiny jsou mimo jiné zvláště chráněni živočišné chráněni ve všech svých vývojových stádiích, chráněna jsou také jimi užívaná přirozená i umělá sídla a jejich biotop. Dle ust. § 50 odst. 2 zákona o ochraně přírody a krajiny je mimo jiné zakázáno škodlivě zasahovat do přirozeného vývoje zvláště chráněných živočichů, zejména je chytat, rušit, zraňovat nebo usmrcovat a zároveň není dovoleno sbírat, ničit, poškozovat či přemísťovat jejich vývojová stadia nebo jimi užívaná sídla.

V případě potvrzení výskytu některého z druhů živočichů, kteří jsou zvláště chráněni podle ust. § 48 zákona o ochraně přírody a krajiny. (jejich seznam je uveden v příloze III. vyhlášky č. 395/1992 Sb.) doporučujeme projednat konkrétní podobu realizace stavby s kompetentním orgánem ochrany přírody, kterým je Krajský úřad Moravskoslezského kraje, odbor životního prostředí a zemědělství, který je oprávněn stanovit další postup a určit, zda bude nutné žádat o výjimku z ochranných podmínek zvláště chráněných druhů živočichů dle ust. § 56 zákona o ochraně přírody a krajiny.

Vyřizuje: Mgr. Richtárová, kl. 476

2. vyjádření

1/ Z hlediska zákona č. 114/1992 Sb., o ochraně přírody a krajiny, ve znění pozdějších předpisů (dále jen „zákon o ochraně přírody a krajiny“):

Orgán ochrany přírody upozorňuje, že povolení ke kácení dřevin rostoucích mimo les není podle ust. § 8 odst. 3 zákona o ochraně přírody a krajiny nutné u dřevin splňujících velikost a charakteristiku danou ust. § 3 vyhlášky č. 189/2013 Sb., o ochraně dřevin a povolování jejich kácení, ve znění pozdějších předpisů (dále jen „vyhláška č. 189/2013 Sb.“). Povolení ke kácení není třeba pro dřeviny o obvodu kmene do 80 cm měřeného ve výšce 130 cm nad zemí, pro zapojené porosty dřevin, pokud celková plocha kácených zapojených porostů dřevin nepřesahuje 40 m², pro porosty energetických dřevin nebo vánočních stromků zpravidla jednoho druhu, pěstovaných pro dosažení rychlé a vysoké produkce stromků nebo dřevní hmoty a s produkčním cyklem mezi sklizněmi do 10 let, a pro ovocné dřeviny rostoucí na pozemcích v zastavěném území evidovaných v katastru nemovitostí jako druh pozemku zahrada nebo zastavěná plocha a nádvoří, pokud tyto dřeviny nejsou součástí významného krajinného prvku (ust. § 3 odst. 1 písm. b) zákona o ochraně přírody a krajiny), náhradní výsadby (ust. § 9 odst. 1 zákona o ochraně přírody a krajiny) nebo stromořadí (ust. § 1 písm. c) vyhlášky č. 189/2013 Sb.). V případě nutnosti kácení dřevin rostoucích mimo les, k jejichž kácení je nezbytné povolení (ust. § 8 odst. 1 zákona o ochraně přírody a krajiny), je nutno o toto povolení požádat Obecní úřad Vojkovice, Vojkovice 88, 739 51 Dobrá. Žádost musí obsahovat údaje o žadateli uvedené v ust. § 37 správního řádu, údaje a náležitosti dle ust. § 4 odst. 1 vyhlášky č. 189/2013 Sb. Za skácené dřeviny může být jako kompenzace ekologické újmy vzniklé jejich vykácením požadována náhradní výsadba.

Vyřizuje: Mgr. Richtárová, kl. 476

2/ Z hlediska zákona č. 541/2020 Sb., o odpadech, v platném znění (dále jen „zákon o odpadech“), dle ust. § 146 odst. 3 zákona o odpadech:

Magistrát města Frýdku-Místku, odbor životního prostředí a zemědělství, jako příslušný orgán odpadového hospodářství, ve vztahu k předmětnému záměru závazné stanovisko v oblasti odpadového hospodářství dle ust. § 146 odst. 3 zákona č. 541/2020 Sb., o odpadech, nevydává. Správní orgán v oblasti odpadového hospodářství upozorňuje, že s veškerými odpady má být nakládáno v souladu se zákonem č. 541/2020 Sb., o odpadech, doporučuje doklady o množství a způsobu nakládání s odpady ze stavební činnosti předložit k závěrečné kontrolní prohlídce

(kolaudaci stavby). Pro stavební a demoliční odpady, které původce sám nezpracuje, musí mít původce zajištěno jejich předání do zařízení určeného k nakládání s odpady písemnou smlouvou, a to ještě před jejich vznikem (§ 15 odst. 2 písm. c) zákona č. 541/2020 Sb., o odpadech)
Vyřizuje: Mgr. Tararíková, kl. 615

3/ Z hlediska zákona č. 334/1992 Sb., o ochraně zemědělského půdního fondu, ve znění pozdějších předpisů (dále jen „zákon o ochraně ZPF“), dle ust. § 15 písm. n) zákona o ochraně ZPF:

Předloženým záměrem stavby pod názvem „Rekonstrukce mostu v km 120,767 trati Frýdek Místek – Český Těšín“ na pozemcích parc. č. 325/14, 325/44, 325/45, druh pozemků orná půda, k. ú. Vojkovice, obec Vojkovice, dojde k dotčení zájmů chráněných dle zákona o ochraně ZPF v kompetenci Magistrátu města Frýdku-Místku, odboru životního prostředí a zemědělství (dále jen „orgán ochrany ZPF“). Při použití zemědělských pozemků k nezemědělským účelům na dobu kratší než 1 rok včetně doby potřebné k uvedení pozemků do původního stavu, není třeba dle ust. § 9 odst. 2 písm. d) zákona o ochraně ZPF žádat příslušný orgán ochrany ZPF o vydání souhlasu k odnětí půdy ze ZPF, je-li termín zahájení nezemědělského využívání zemědělské půdy nejméně 15 dnů předem písemně oznámen orgánu ochrany ZPF. Při realizaci je nutno dodržet níže uvedené povinnosti vyplývající ze zákona o ochraně ZPF: práce na zemědělských pozemcích je třeba provádět především v době vegetačního klidu a po jejich skončení uvést dotčené plochy do původního stavu. Práce je nutno provádět tak, aby na ZPF a jeho vegetačním krytu došlo k co nejmenším škodám, aby byla co nejméně narušována organizace ZPF, hydrologické a odtokové poměry v území a síť zemědělských účelových komunikací. Provádění prací je třeba včas projednat s vlastníky pozemků, nebo jinou osobou oprávněnou tuto zemědělskou půdu užívat. Dále je nutno učinit opatření k zabránění úniku pevných, kapalných a plyných látek poškozujících ZPF a jeho vegetační kryt.

Při realizaci záměru na pozemcích parc. č. 827/1, 833/3, druh pozemků ostatní plocha, parc. č. 812/1, druh pozemku vodní plocha, parc. č. 332/1, druh pozemku lesní pozemek, k. ú. Vojkovice, obec Vojkovice, nedojde k dotčení zájmů chráněných zákonem o ochraně ZPF v kompetenci orgánu ochrany ZPF.

Vyřizuje: Ing. Bilouseacová, kl. 486

4/ Z hlediska zákona č. 289/1995 Sb., o lesích a o změně a doplnění některých zákonů, ve znění pozdějších předpisů (dále jen „lesní zákon“), dle ust. § 48 odst. 3 lesního zákona:

Předloženým záměrem stavby „Rekonstrukce mostu v km 120,767 trati Frýdek-Místek – Český Těšín“ na pozemcích parc. č. 827/1, 812/1, 332/1, 325/44, 325/14, 325/45 a 833/3, k. ú. Vojkovice, obec Vojkovice, dojde k dotčení zájmů chráněných lesním zákonem v kompetenci Magistrátu města Frýdku-Místku, odboru životního prostředí a zemědělství. Předmětný záměr je umístěn na pozemku určeném k plnění funkcí lesa (parc. č. 332/1, k. ú. Vojkovice, obec Vojkovice) a ve vzdálenosti do 50 m od okraje pozemků určených k plnění funkcí lesa parc. č. 332/2, 334, 341/1, k. ú. Vojkovice, obec Vojkovice, a parc. č. 890/4, k. ú. Nošovice, obec Nošovice. Lesní pozemek parc. č. 332/1, k. ú. Vojkovice, obec Vojkovice, bude využit pro přístup ke stavbě, a částečně bude dotčen při čištění koryta vodního toku na výtok z mostu. K předmětnému záměru bylo orgánem státní správy lesů na základě samostatně podané žádosti vydáno závazné stanovisko pod č.j. MMFM 20423/2021, sp. zn. MMFM_S 2906/2021/OŽPaZ/Majej, ze dne 08.03.2021, podle § 14 odst. 2 lesního zákona. Vzhledem k tomu, že se nepodařilo zajistit souhlas vlastníků místních komunikací a majitele pozemku uvažovaného pro vybudování staveništní komunikace, byla zvolena jiná trasa pro přístup ke stavbě, a to ve směru od železniční stanice Dobratice pod Prašivou. Oproti původní žádosti se řešení vlastní stavby nemění, změna přístupové trasy k předmětné stavbě nemá na vydání citovaného závazného stanoviska vliv.

Po vydání koordinovaného stanoviska před vlastní realizací stavby je nutné požádat orgán státní správy lesů o povolení dočasně odnětí pozemku plnění funkcí lesa parc. č. 332/1, k. ú. Vojkovice, obec Vojkovice na dobu realizace stavby dle § 13 odst. 1 lesního zákona (viz formulář č. 2.1.03). Žádost musí obsahovat náležitosti podle § 1 vyhlášky č. 77/1996 Sb., o náležitostech žádosti o odnětí nebo omezení a podrobnostech o ochraně pozemků určených k plnění funkcí lesa.

Pokud se týká požadavku na poskytnutí dílčího výpisu z hospodářské knihy LHP s fotokopii dotčených porostů pro pozemek parc. č. 332/1, k. ú. Vojkovice, obec Vojkovice, tyto podklady poskytne vlastník (správce) předmětného pozemku – tj. LČR, s. p., LS Frýdek-Místek, Morávka 557, 739 04 Pražmo, a to znalci v oboru ekonomika, odvětví ceny a odhady, specializace na oceňování lesních pozemků, lesních porostů, škod na lesních porostech, pro účely zpracování znaleckého posudku.

Vyřizuje: Ing. Majer, kl. 496

5/ Z hlediska zákona č. 13/1997 Sb., o pozemních komunikacích, v platném znění:

Magistrát města Frýdku-Místku, odbor dopravy a silničního hospodářství, jako příslušný silniční správní úřad ve věcech silnic II. a III. tříd a veřejně přístupných účelových komunikací podle § 40 odst. 4 písm. a) a ve věcech místních komunikací ve smyslu § 40 odst. 5 písm. b) zákona č. 13/1997 Sb. o pozemních komunikacích, v platném znění, (dále jen zákon o pozemních komunikacích) k žádosti o vyjádření k projektové dokumentaci sděluje, že pro výše uvedenou stavbu nevykonává působnost silničního správního úřadu.

Stavbou nesmí dojít k znečištění komunikace.

Vyřizuje: Ing. Madenský, kl. 350

6/ Z hlediska zákona č. 361/2000 Sb., o provozu na pozemních komunikacích a o změnách některých zákonů, ve znění pozdějších předpisů:

Magistrát města Frýdku Místku, odbor dopravy a silničního hospodářství stanoví přechodnou úpravu provozu na pozemních komunikacích (přechodné dopravní značení) nebo místní úpravu provozu na pozemních komunikacích (trvalé dopravní značení) opatřením obecné povahy, které bude zahájeno podáním návrhu stanovení přechodné nebo místní úpravy provozu na pozemních komunikacích investorem nebo zhotovitelem předmětné stavby. Podání návrhu je možno učinit písemně na předepsaném formuláři nebo ústně do protokolu anebo v elektronické podobě podepsané zaručeným elektronickým podpisem.

V případě, že realizace stavby si vyžádá provedení dopravního opatření a bude nutné užít **přechodné svíslé a vodorovné dopravní značení, je nutno minimálně 30 dnů** před zahájením prací podat zdejšímu odboru dopravy a silničního hospodářství návrh stanovení přechodné úpravy provozu na pozemních komunikacích (přechodné dopravní značení). K návrhu musí být přiložen situační snímek, schéma nebo projektová dokumentace umístění přechodného dopravního značení.

Vyřizuje: p. Vrbica, kl. 224

7/ Z hlediska zákona číslo 20/1987 Sb., o státní památkové péči, ve znění pozdějších předpisů (dále jen „zákon o státní památkové péči“)

Magistrát města Frýdku-Místku, oddělení územního rozvoje, jako místně a věcně příslušný orgán státní památkové péče ve smyslu § 29 odst. 2 zákona č. 20/1987 Sb., o státní památkové péči, ve znění pozdějších předpisů (dále jen „zákon o státní památkové péči“) a podle ustanovení § 10 a § 11 odst. 1 zákona č. 500/2004 Sb., správní řád, ve znění pozdějších předpisů (dále jen „správní řád“) na základě žádosti o vyjádření ke koordinovanému stanovisku č. j. MMFM 75271/2021 ze dne 25. 5. 2021 a po prostudování předložené dokumentace vydává následující vyjádření: Realizací předloženého záměru nedojde k dotčení zájmů chráněných dle zákona o státní památkové péči v kompetenci Magistrátu města Frýdku-Místku, oddělení územního rozvoje, neboť předmětná stavba je/bude realizována na území, které není památkově chráněným územím dle zákona o státní památkové péči a není kulturní památkou prohlášenou na základě tohoto zákona.

Poučení - stavebník je dále povinen:

- V případě jakýchkoliv výkopových prací je stavebník v souladu s ustanovením § 22 odst. 2 zákona o státní památkové péči už od doby přípravy stavby povinen oznámit písemně svůj záměr Archeologickému ústavu Akademie věd ČR, Čechyňská 363/19, 602 00 Brno (on-line formulář je k dispozici na adrese <http://api.archeologickamapa.cz/oznameni/0/>) a umožnit jemu nebo oprávněné organizaci provést na dotčeném území záchranný archeologický výzkum na základě dohody uzavřené podle § 22 odst. 1 a 2 zákona o státní památkové péči.
- V případě, že v souvislosti s přípravou stavby nebo při jejím provádění dojde k archeologickým nálezům, je stavebník ve smyslu § 23 odst. 2 zákona o státní

památkové péči povinen ihned podat oznámení stavebnímu úřadu a orgánu státní památkové péče, popřípadě Archeologickému ústavu a učinit nezbytná opatření, aby nález nebyl poškozen nebo zničen (§ 176 stavebního zákona). Seznam oprávněných organizací pro Moravu a Slezsko je k dispozici na adrese http://arub.avcr.cz/referat-archeologicke-pamatkove-pece/index.html#opravnene_organizace.

- V případě, že by se v trase stavby nacházela nějaká neevidovaná drobná stavba (boží muka, mezník, atd.), je stavebník povinen ji v dostatečné vzdálenosti obejít, tak aby nebyla poškozena. Pokud by to nebylo možné, bude stavebník jiný postup předem konzultovat se zástupcem památkové péče na odboru územního rozvoje a stavebního řádu, oddělení územního rozvoje, Magistrátu města Frýdku-Místku.

Vyřizuje: Mgr. Matejovičová, kl. 280

Závěr:

Magistrát města Frýdku-Místku zkoordinoval dílčí závazná stanoviska dle jednotlivých úseků veřejné správy, v nichž chrání dotčené veřejné zájmy a konstatuje, že stavbu lze umístit za předpokladu splnění výše uvedených požadavků.

Dokumentace byla zaslána elektronicky.

Ing. Pavel Osina, v. r.
vedoucí odboru
územního rozvoje a stavebního řádu

Za správnost vyhotovení Martin Harvan



Obec Vojkovice

Vojkovice č.p. 88, PSČ: 739 51 Dobrá

Petr Tesarčík
14.06.2021 09:02:23 +02'00'

Signer:

CN=Petr Tesarčík
C=CZ
O=Obec Vojkovice
2.5.4.97=NTRCZ-00577081

Public key:

RSA/2048 bits

Váš dopis č.j.: D/S-1295/2021 - Zdr
Naše č.j.: OÚVojk-267/2021
Vyřizuje: Barbora Paulusová, referentka 605 875 564
Dne: 14.6.2021

Správa železnic, s.o.
Oblastní ředitelství Ostrava
Muglinovská 1038/5
702 00 Ostrava

Zastoupena:
Projekční kancelář PRIS spol. s r.o.
Osová 20
625 00 Brno
ID DS: 64uu6mg

Souhlas se zvláštním užíváním místní komunikace

Obec Vojkovice jako vlastník místní komunikace III. tř. č. 10c vedené na pozemcích parc. č.: 832/8,833/2,833/3,833/4 (vše k.ú. Vojkovice) souhlasí se zvláštním užíváním místní komunikace pro staveništní provoz v rámci akce: „Rekonstrukce mostu v km 120,767 trati Frýdek-Místek – Český Těšín“ za předpokladu vypracování pasportu místní komunikace před zahájením stavby a její opravy po dokončení stavby tak, aby její stav odpovídal pasportu.

S pozdravem

Petr Tesarčík
starosta



Pomáhat a chránit

KRAJSKÉ ŘEDITELSTVÍ POLICIE MORAVSKOSLEZSKÉHO KRAJE

územní odbor Frýdek-Místek
dopravní inspektorát Frýdek-Místek



Č. j. KRPT-111755-2/ČJ-2021-070206

Frýdek-Místek 30. června 2021

Počet stran: 2

PRIS projekční kancelář s.r.o.
Osová 20
625 00 Brno

IČ: 46974806

ID datové schránky: 64uu6mg

Vyřizuje: Ing. Magda Zdražilová

K Vaší zn. D/S-1352/2021/Zdr

Žádost ke zvláštnímu užívání místní komunikace v k.ú. Vojkovice- stanovisko

Policie České republiky, Dopravní inspektorát Krajského ředitelství policie Moravskoslezského kraje, Územního odboru Frýdek-Místek, v souladu s ustanovením § 25 odst. 6 písm. c) bod 2 a bod 3, zákona č. 13/1997 Sb., o pozemních komunikacích, ve znění pozdějších předpisů,

s o u h l a s í

se zvláštním užíváním místní komunikace, parc. č. 833/3, 833/2, k.ú. Vojkovice [784575], z důvodu provádění stavebních prací v rámci realizace stavby „**Rekonstrukce mostu v km 120,767 trati Frýdek-Místek - Český Těšín**“,

za splnění a dodržení podmínek:

- Po celou dobu provádění stavebních prací v rámci realizace stavby „Rekonstrukce mostu v km 120,767 trati Frýdek-Místek - Český Těšín“, musí být zajištěna bezpečnost na pozemní komunikaci tak, aby nedošlo k ohrožení účastníků provozu na pozemních komunikacích, zejména chodců (dopravní značky, oplocení, zábrany apod.).
- Budou dodrženy podmínky vydané ve Stanovení přechodné úpravy provozu na pozemních komunikacích vydaného věcně a místně příslušným silničním správním orgánem, po předchozím projednání s věcně a místně příslušným DI Frýdek-Místek.

Beskydská 2061
738 19 Frýdek-Místek

www.policie.cz

Tel.: 974 732 259
E-mail: epodatelna.policie@pcr.cz
ID DS: n5hai7v

- Po celou dobu musí být vždy zajištěn průjezd pro vozidla IZS – Integrovaného záchranného systému.

Dále DI Frýdek-Místek upozorňuje na nutnost se vždy řídit aktuálním nařízením Vlády ČR, případně nařízením, či opatřením vydaným příslušným ministerstvem nebo místně příslušnou hygienickou stanicí, jež souvisí a vztahuje se k riziku šíření onemocnění COVID-19.

termín užití PDZ: **bude uveden ve vydaném Rozhodnutí o zvláštním užívání PK**

žadatel: **Správa železnic, státní organizace, sídlem Dlážďená 1003/7, 110 00 Praha 1, Nové Město, IČ: 70994234, zastoupena na základě plné moci fa. Projekční kancelář PRIS spol. s.r.o., sídlem Osová 20, 625 00 Brno, IČ: 46974806**

Zpracoval:

por. Bc. Roman Míček

npor. Mgr. Radek Hrachový
vedoucí oddělení



Dne: 1. 7. 2021

Vaše zn.: D/S- 1281/2021 - Zdr

Naše zn.: RSD-344703/2021-2

Spis. zn.: FM 41-I/ost.

Vyřizuje: Koželuhová Marcela Ing.

Email: marcela.kozeluhova@rsd.cz

Telefon: +420954904418

Správa železnic, s.o.

Dlážděná 1003/7

110 00 Praha 1

„Rekonstrukce mostu v km 120,767 trati Frýdek-Místek – Český Těšín“
- vyjádření ke stavbě

Ředitelství silnic a dálnic ČR, Správa Ostrava byla doručena žádost o vyjádření k předmětné stavbě. Konkrétně se jedná o rekonstrukci stávajícího mostu v nezměněné poloze, most převádí jednokolejnou trať přes potok Holčina. Stavba se nachází v extravilánu obce Vojkovice na pozemku p.č. 827/1 v k.ú. Vojkovice.

Stavba je členěna na následující stavební objekty:

SO 201 Most v km 120,767

SO 111 Přístupová staveništní komunikace

SO 801 Vegetační úpravy

Dle Vámi předložených podkladů je patrné, že se jedná o stavbu situovanou výhradně na pozemcích jiných vlastníků a nacházející se v ochranném pásmu dálnice II. třídy D48, která má vymezeno 100m silniční ochranné pásmo (odměřuje se vždy od osy přilehlého jízdního pásu).

Ředitelství silnic a dálnic ČR, Správa Ostrava se stavbou „Rekonstrukce mostu v km 120,767 trati Frýdek-Místek – Český Těšín“ **souhlasí**, za předpokladu splnění níže uvedeného:

- Závazné stanovisko ke stavbě v silničním ochranném pásmu vydává příslušný silniční správní a speciální stavební úřad, kterým je v tomto případě Ministerstvo dopravy, Odbor pozemních komunikací, a to za předchozího souhlasu majetkového správce (ŘSD ČR).
- Stavba a úprava pozemku obecně bude provedena tak, aby její součásti a příslušenství neoslňovaly nebo jinak nerušily silniční provoz zejména umístováním reklamních zařízení, jiných světelných zdrojů, sváděním vod na silniční pozemky, svévolnými zásahy do silničního tělesa apod.
- Po ukončení stavby předá investor ŘSD ČR zaměření skutečného provedení stavby v digitální podobě v otevřeném formátu, provedené dle předpisu ŘSD ČR B2/C1 (<http://www.rsd.cz/wps/portal/web/technicke-predpisy/datove-predpisy>).
- Vlastník stavby je povinen zabezpečit její stálou údržbu a její umístění na stanovené místo. V případě změny charakteru předmětné stavby vzhledem k silničnímu provozu či ochraně dálnice požadujeme tyto změny předložit k novému vyjádření.
- Ředitelství silnic a dálnic ČR, Správa Ostrava jako majetkový správce si vyhrazuje právo kdykoliv doplnit své vyjádření při zjištění rozporů mezi projektovou dokumentací a realizací a pokud si to bude vyžadovat veřejný zájem.

Platnost tohoto vyjádření je 2 roky.

elektronicky podepsáno

Mgr. Michaela Slezáková
vedoucí provozního úseku
Správy Ostrava





MAGISTRÁT MĚSTA FRÝDKU-MÍSTKU
Radniční 1148, 738 01 Frýdek-Místek

Oblastní ředitelství Ostrava

Přiděleno: OPS

Dle rozdělovníku

Odbor životního prostředí a zemědělství
pracoviště Politických obětí 2478, Místek

Informovat: _____

Váš dopis značka:

Ze dne:

Číslo jednací: MMFM 93033/2021

Spisová značka: MMFM_S 11832/2021/OŽPaZ/MajeJ

Vyřizuje: Ing. Jiří MAJER

Telefon: 558609496

E-mail: majer.jiri@frydek-mistek.cz

Datum: 16.07.2021

Správa železnic, státní organizace	Počet
Oblastní ředitelství Ostrava	listů
Došlo dne: 19. 07. 2021	příloh
č.j. _____ [1]	listů
	příloh

1244052/2021

Dočasné odnětí pozemku plnění funkcí lesa

Rozhodnutí

Magistrát města Frýdku-Místku, odbor životního prostředí a zemědělství (dále jen „magistrát“), jako orgán státní správy lesů, příslušný podle § 61 odst. 1 písm. c) zákona č. 128/2000 Sb., o obcích (obecní zřízení), ve znění pozdějších předpisů a podle § 48 odst. 1 písm. d) zákona č. 289/1995 Sb., o lesích a o změně a doplnění některých zákonů (lesní zákon), ve znění pozdějších předpisů (dále jen „lesní zákon“), v řízení vedeném podle zákona č. 500/2004 Sb., správní řád, ve znění pozdějších předpisů (dále jen „správní řád“), rozhodl takto:

Magistrát na základě žádosti (ze dne 21.06.2021) právnické osoby Správa železnic, státní organizace, se sídlem Praha 1 - Nové Město, Dlážděná 1003/7, PSČ 110 00, IČO 70994234, Oblastní ředitelství Ostrava, Muglinovská 1038/5, 702 00 Ostrava-Přívaz (dále také „žadatel“)

1. povoluje

podle § 13 odst. 1 lesního zákona

odnětí pozemku plnění funkcí lesa

pro stavbu „**Rekonstrukce mostu v km 120,767 trati Frýdek-Místek – Český Těšín**“, a to: dočasně na dobu **od 01.06.2022 do 31.12.2022** se odnímá část pozemku určeného k plnění funkcí lesa

parc.č.	LV	dočasné odnětí
332/1	269	0,0238 ha

v kat. území Vojkovice, obec Vojkovice.

Dočasné odnětí je pro účely zřízení přístupové staveništní komunikace na dobu výstavby. Po ukončení stavebních prací bude část pozemku dotčená staveništní komunikací uvedena do původního stavu.

2. ukládá

podle § 16 odst. 2 písm. f) lesního zákona žadateli tato

opatření v zájmu ochrany pozemků určených k plnění funkcí lesa:

Před zahájením stavebních prací řádně vytyčit a vyznačit hranice částí pozemku dočasně odňatého plnění funkcí lesa.

3. stanoví

podle § 17 odst. 1 lesního zákona

poplatek za odnětí.

Magistrát, jako orgán státní správy lesů, příslušný podle § 48 odst. 1 písm. d) lesního zákona předepisuje právnické osobě **Správa železnic, státní organizace, se sídlem Praha 1 - Nové Město, Dlážděná 1003/7, PSČ 110 00, IČO 70994234, Oblastní ředitelství Ostrava, Muglinovská 1038/5, 702 00 Ostrava-Přivoz** (dále jen „žadatel“), ve smyslu § 17 odst. 1 lesního zákona poplatek za dočasné odnětí ve výši

52,- Kč

slovy: padesát dva korun českých.

Poplatek za dočasné odnětí na základě § 18 odst. 1 lesního zákona je žadatel povinen uhradit do konce kalendářního roku **2022** Celnímu úřadu pro Moravskoslezský kraj, na účet číslo 8758-97729761/0710, variabilní symbol 70994234 (IČO), konstantní symbol 1148 (v případě platby poštovní poukázkou 1149), specifický symbol 0461.

Z poplatku připadá 40 % obci Vojkovice, tj. **21,- Kč**, a 60 % Státnímu fondu ŽP, tj. **31,- Kč**. Částky jsou vypočteny z celkové částky za dočasné odnětí. Poplatek za odnětí byl stanoven podle přílohy k lesnímu zákonu s použitím průměrné ceny dřeva stanovené MZe ČR pro rok 2021 ve výši 423,- Kč/m³, faktorem ekologické váhy lesa $f = 1,4$ (les hospodářský) a průměrné roční potenciální produkce lesů v České republice $PP = 6,3 \text{ m}^3/\text{ha}$. Při zaplacení poplatku po lhůtě splatnosti vyměří celní úřad penále.

Na základě údajů uvedených v žádosti byl stanoven okruh účastníků řízení dle § 27 odst. 1 písm. a) správního řádu. Kromě žadatele dle § 27 odst. 1 písm. a) správního řádu je dalším účastníkem tohoto správního řízení subjekt s právem hospodařit s majetkem státu, tj. Lesy České republiky, s.p., se sídlem Přemyslova 1106/19, Nový Hradec Králové, 500 08 Hradec Králové, IČO 42196451, zastoupené na základě pověření gen. ředitele, Ing. Tomášem Pekou, lesním správcem Lesní správy Frýdek-Místek, Morávka 557, 739 04 Pražmo.

Odůvodnění

Rozhodnutí o odnětí pozemků plnění funkcí lesa je výjimkou ze zákazu využívat tyto pozemky k jiným účelům (§ 13 odst. 1 lesního zákona).

Podáním ze dne 21.06.2021 navrhl žadatel vydání rozhodnutí podle § 16 odst. 1 lesního zákona. Žádost o odnětí vykazovala nedostatky ve smyslu § 1 vyhlášky č. 77/1996 Sb., o náležitostech žádosti o odnětí nebo omezení a podrobnostech o ochraně pozemků určených k plnění funkcí lesa a § 45 odst. 1 správního řádu, proto magistrát usnesením současně s výzvou k odstranění nedostatků podání pod č.j. MMFM 93750/2021 ze dne 24.06.2021 správní řízení přerušil do 31.07.2021. Dne 28.06.2021 magistrát obdržel písemnosti, kterými žadatel své podání doplnil. Žadatel v žádosti uvedl jako počátek i konec dočasného odnětí toliko kalendářní měsíc a rok, magistrát v rozhodnutí s přihlédnutím k § 18 odst. 1 lesního zákona a v souladu s požadavkem žadatele stanovil maximální možný rozsah dočasného odnětí, tj. počátek dočasného odnětí stanovil od prvního dne uvedeného kalendářního měsíce a konec dočasného odnětí stanovil na poslední den uvedeného kalendářního měsíce.

Magistrát oznámil účastníkům řízení, že dne 23.06.2021, tj. dnem podání žádosti, bylo zahájeno správní řízení ve věci povolení dočasného odnětí částí pozemku plnění funkcí lesa parc.č. 332/1 v kat. území Vojkovice, obec Vojkovice, pro stavbu „Rekonstrukce mostu v km 120,767 trati Frýdek-Místek – Český Těšín“. Magistrát zároveň umožnil účastníkům řízení seznámit se před

vydáním rozhodnutí s jeho podklady a podat připomínky. Účastníci řízení se k předmětnému správnímu řízení nevyjádřili, ani nedoplnili žádné nové skutečnosti.

Magistrát města Frýdku-Místku, odbor územního rozvoje a stavebního řádu, vydal dne 17.06.2021 pod č.j. MMFM 75271/2021, sp.zn. MMFM_S 9708/2021/OÚRaSŘ/HarM, koordinované stanovisko, zahrnující požadavky na ochranu dotčených veřejných zájmů. Žadatel doložil souhlasné stanovisko účastníka řízení – správce dotčeného pozemku určeného k plnění funkcí lesa, včetně náležitostí pro vydání rozhodnutí ve věci.

Magistrát rozhodl tak, jak je ve výrokové části uvedeno z důvodu, že dočasným odnětím dojde k minimálnímu záboru shora uvedeného lesního pozemku a předmětný záměr není v rozporu s příslušnými právními předpisy. Platnost rozhodnutí o odnětí zaniká a předmětný pozemek se vrací plnění funkcí lesa, nebude-li do dvou let od právní moci tohoto rozhodnutí započato s využíváním pozemku k účelu, pro který bylo toto rozhodnutí vydáno; vlastník lesa je povinen tyto skutečnosti oznámit orgánu státní správy lesů, který rozhodnutí vydal a který vyrozumí ostatní účastníky řízení (§ 16 odst. 5 písm. b/ lesního zákona).

Poučení o odvolání

Proti tomuto rozhodnutí lze podle § 81, § 82 a § 83 správního řádu podat odvolání do 15 dnů ode dne jeho oznámení ke Krajskému úřadu Moravskoslezského kraje se sídlem v Ostravě, podáním učiněným u Magistrátu města Frýdku-Místku, odboru životního prostředí a zemědělství, adresa pro doručování Politických obětí 2478, 738 01 Frýdek-Místek (§ 86 odst. 1 správního řádu). Odvolání musí mít náležitosti podle § 37 odst. 2 správního řádu a musí obsahovat údaje o tom, proti kterému rozhodnutí směřuje, v jakém rozsahu ho napadá a v čem je spatřován rozpor s právními předpisy nebo nesprávnost rozhodnutí nebo řízení, jež mu předcházelo. Odvolání se podává s potřebným počtem stejnopisů tak, aby jeden stejnopis zůstal správnímu orgánu a aby každý účastník dostal jeden stejnopis. Nepodá-li účastník potřebný počet stejnopisů, vyhotoví je na jeho náklady Magistrát města Frýdku-Místku.



Ing. Jiří Majer
vedoucí oddělení státní správy lesů,
myslivosti a ochrany přírody



Rozdělovník:

Účastníci řízení:

Správa železnic, státní organizace, Oblastní ředitelství Ostrava, Muglinovská 1038/5, 702 00 Ostrava-Přívoz + **poštovní poukázka**


Lesy České republiky, s.p., Přemyslova 1106/19, 500 08 Hradec Králové, z pověření zastoupené Ing. Tomášem Pekou, lesním správcem Lesní správy Frýdek-Místek, Morávka 557, 739 04 Pražmo

Na vědomí: (po nabytí právní moci)

Celní úřad pro Moravskoslezský kraj, náměstí Svatopluka Čecha 547/8, 702 00 Ostrava-Přívoz
738 01 Frýdek-Místek
Obec Vojkovice



Výskumný ústav dopravný, a. s.
Veľký Diel 3323, 010 08 ŽILINA



Autorizovaná osoba SKTC-125 | Autorizovaná osoba SK05 | Notifikovaná osoba 1358
Authorized Body SKTC-125 | Authorized Body SK05 | Notified Body 1358

PRIS spol s r.o.
Ing. Magda Zdražilová
Osová 20,
625 00 Brno

Věc: Stanovisko VUD a.s. jako notifikované osoby 1358 k projektové dokumentaci stavby „Rekonstrukce mostu v km 120,767 trati Frýdek Místek – Český Těšín“ z hlediska požadavků na interoperabilitu pro subsystém Infrastruktura.

Dne 28.05.2021 byla společností PRIS spol. s r.o. podána poptávka na posouzení stavby „Rekonstrukce mostu v km 120,767 trati Frýdek-Místek – Český Těšín“. Jedná se o stavbu na regionální trati, která momentálně spadá v ČR do dobrovolného rozsahu certifikace. Dle informací uvedených v projektové dokumentaci a informací žadatele bylo zjištěno následující:

V rámci subsystému infrastruktura nosnou funkci původní kamenné klenby s poškozenými klenáky a nevyhovujícím stavebně technickým stavem převezme nová železobetonová uzavřená rámová konstrukce se šikmými čely a patními úhlovými zídками. Nová konstrukce s délkou přemostění 3,5 m bude osazena do prostoru stávající klenby bez nutnosti stávající most bourat. Do železničního spodku a svršku se stavbou nezasahuje. Jedná se o stavbu bodového charakteru, která výrazně neovlivňuje úsekové vlastnosti interoperability.

Vyjádření pro Subsystém Infrastruktura:


V souladu s dopisem Ministerstva dopravy (dopis značky 15/2012-130-INF/1, ze dne 23.10.2012) „Uplatňování požadavků interoperability na konvenční železniční tratě“ spadá výše uvedený rozsah stavby do části B.2.a „Akce malého rozsahu“, a tudíž není nutné posouzení shody na požadavky interoperability ve fázi celkového návrhu ani realizace a závěrečného zkoušení.

Požadavky TSI INF (Nařízení Komise (EU) č. 1299/2014 ze dne 18. listopadu 2014 o technických specifikacích pro interoperabilitu subsystému infrastruktura železničního systému v Evropské unii, ve znění Prováděcího Nařízení Komise 2019/776 ze dne 16. května 2019) se proto na tuto stavbu neuplatní.

V Žiline dne 03.06.2021

Vypracoval: Ing. Petr Felgr, vedoucí inspektor

Schválil: 
Bc. Lubomír Vlasko
Vedúci certifikačného orgánu pre výroby





OBECNÍ ÚŘAD VOJKOVICE

Vojkovice č.p. 88
739 51 Dobrá

Signer:

CN=Petr Tesarčík
C=CZ
O=Obec Vojkovice
2.5.4.97=NTRCZ-00577081

Public key:
RSA/2048 bits

Naše značka: OÚVojk-335/2021
Vyřizuje: Barbora Paulusová, referentka / 605 875 564
Dne: 19.7.2021

Ukl. znak: 246.10
Spis. zn.: 2021/12-3

Správa železnic, státní organizace, IČ: 70994234
se sídlem: Dlážděná 1003/7, 110 00 Praha 1 – Nové Město

zastoupena na základě plné moci ze dne 16.10.2020:
Projekční kancelář PRIS spol. s r.o., IČ: 46974806
se sídlem: Osová 717/20, 625 00 Brno

ROZHODNUTÍ
o povolení kácení dle § 8, odst. 1,
a
uložení náhradní výsadby dle § 9, odst. 1
zákona č. 114/1992 Sb., o ochraně přírody a krajiny, ve znění pozdějších předpisů

Výrok:

Obecní úřad Vojkovice, jako věcně a místně příslušný orgán ochrany přírody podle § 75 odst. 1, písm. a) zákona č. 114/1992 Sb., o ochraně přírody a krajiny, ve znění pozdějších, na základě provedeného správního řízení v souladu se zákonem č. 500/2004 Sb., správní řád, ve znění pozdějších předpisů, ve věci žádosti organizace Správa železnic, státní organizace, IČ: 70994234 se sídlem: Dlážděná 1003/7, 110 00 Praha 1 – Nové Město zastoupené na základě plné moci ze dne 16.10.2020 společností Projekční kancelář PRIS spol. s r.o., IČ: 46974806, se sídlem: Osová 717/20, 625 00 Brno vedené pod č.j. OÚVojk-300/2021, Sp. zn. 2021/12 ze dne 17.6.2021 o povolení kácení dřevin rostoucích mimo les – 5 ks lípy malolisté (*tilia cordata*) na pozemku parc.č.: 827/1 k.ú. Vojkovice

p o v o l u j e

organizaci Správa železnic, státní organizace, IČ: 70994234 se sídlem: Dlážděná 1003/7, 110 00 Praha 1 – Nové Město zastoupené na základě plné moci ze dne 16.10.2020 společností Projekční kancelář PRIS spol. s r.o., IČ: 46974806, se sídlem: Osová 717/20, 625 00 Brno kácení dřevin rostoucích mimo les, jejichž umístění je znázorněno v příloženém situačním zákresu, který je nedílnou součástí tohoto rozhodnutí, podle § 8 odst. 1 zákona č. 114/1992 Sb., o ochraně přírody a krajiny, ve znění pozdějších předpisů:

1. v termínu nejpozději do 31.3.2022, v době vegetačního klidu, tj. od 1. listopadu do 31. března,
2. v rozsahu: 5 ks lípy malolisté (*tilia cordata*) o obvodu kmenů ve výšce 130 cm nad zemí: 205 cm, 90 cm, 85 cm, 80 cm, 80 cm, na pozemku parc. č. 827/1 k.ú. Vojkovice.

a ukládá

náhradní výsadbu podle § 9 odst. 1 zákona č. 114/1992 Sb., o ochraně přírody a krajiny, ve znění pozdějších předpisů, ke kompenzaci ekologické újmy způsobené pokácením dřevin, a to v rozsahu 3 ks listnatých stromů jírovec maďal (*aesculus hippocastanum*) na pozemku parc. č.: 162/5 a 9 ks listnatých stromů olše lepkavá (*alnus glutinosa*) na pozemku parc. č. 203/2 k.ú. Vojkovice, včetně následné péče o ně po dobu tří let. Rozmístění náhradní výsadby je znázorněno v příloženém situačním zákresu, který je nedílnou součástí tohoto rozhodnutí. Povinnost náhradní výsadby bude splněna do 6 měsíců od provedení kácení.

Odůvodnění:

Obecní úřad Vojkovice, jako věcně a místně příslušný orgán ochrany přírody (dále jen „orgán ochrany přírody“) podle ustanovení § 75 odst. 1 písm. a) zákona č. 114/1992 Sb., o ochraně přírody a krajiny, ve znění pozdějších předpisů a ustanovení § 10 a § 11 odst. 1 písm. b) zákona č. 500/2004 správní řád, ve znění pozdějších předpisů (dále jen „správní řád“) a ustanovení § 109 zákona č. 128/2000 Sb., o obcích (obecní zřízení), ve znění pozdějších předpisů, obdržel dne 17.6.2021 žádost o povolení kácení dřevin rostoucích mimo les podle § 8 odst. 1 zákona č. 114/1992 o ochraně přírody a krajiny, ve znění pozdějších předpisů, tj. 5 ks stromů (5 ks lípa malolistá) rostoucích na pozemku parc.č. 827/1 k.ú. Vojkovice.

V průběhu řízení bylo zjištěno, že se nejedná o dřeviny chráněné podle ustanovení § 46 odst. 1 zákona a ani o významný krajinný prvek podle ustanovení § 3 odst. 1 písm. b) zákona. Orgán ochrany přírody provedl na místě ověření a shledal, že v žádosti uvedené údaje jsou správné. Zároveň provedl vyhodnocení funkčního a estetického významu dřevin.

Orgán ochrany přírody rovněž vzal na vědomí závazné stanovisko vydané dne 12.3.2021 Magistrátem města Frýdku-Místku, Odborem životního prostředí a zemědělství pod číslem jednacím MMFM 20424/2021.

Předmětné kácení souvisí s plánovanou Rekonstrukcí mostu v km 120,767 trati Frýdek-Místek – Český Těšín. V žádosti uvedené důvody kácení dřevin rostoucích mimo les byly posouzeny jako závažné, a proto bude kácení povoleno. Závažnost důvodů byla doložena odborným posudkem stromů vypracovaným Ing. Alešem Fišrem, certifikovaným arboristou - konzultantem ze dne 10.3.2021 a doložen fotodokumentací. V předmětném odborném posudku byly mimo jiných zjištěny tyto nedostatky:

1. lípa malolistá, obvod kmene 205 cm – infekce báze kmene s rozsáhlou dutinou, trhliny na kmeni, podezření na poškození kořenů, nakloněný a vyvracející se kmen, poškození větví, perspektiva – neperspektivní, určený k odstranění
2. lípa malolistá, obvod kmene 90 cm – podemleté a obnažené kořeny, perspektiva – krátkodobě perspektivní,
3. lípa malolistá, obvod kmene 85 cm – zhoršený zdravotní stav, perspektiva – krátkodobě perspektivní,
4. lípa malolistá, obvod kmene 80 cm – infekce kmene, perspektiva – krátkodobě perspektivní,
5. lípa malolistá, obvod kmene 80 cm – rozsáhlá infekce kmene, perspektiva – neperspektivní, určený k odstranění.

Orgán ochrany přírody při posouzení žádosti vycházel rovněž z občanské prospěšnosti stavby – rekonstrukce železničního mostu.

Tříletou lhůtu pro zabezpečení řádné údržby vysazených dřevin stanovil orgán ochrany přírody s ohledem na to, že dle jeho zkušeností je tato doba potřebná k posouzení úspěšnosti výsadby a záruky další perspektivy vysazených dřevin na konkrétním typu pozemku. Splnění této povinnosti bude po uplynutí lhůty orgánem ochrany přírody kontrolováno.

Na základě těchto skutečností bylo rozhodnuto, jak je výše uvedeno.

Poučení:

Proti tomuto rozhodnutí lze v souladu s ust. § 81 odst. 1 správního řádu podat odvolání do 15 dnů ode dne jeho doručení, a to ke Krajskému úřadu Moravskoslezského kraje, prostřednictvím Obecního úřadu Vojkovice. Odvolání se podává podle § 82 odst. 2 správního řádu s potřebným počtem stejnopisů tak, aby jeden stejnopis zůstal správnímu orgánu a aby každý účastník dostal jeden stejnopis. Nepodá-li účastník potřebný počet stejnopisů, vyhotoví je správní orgán na náklady účastníka.

Přílohy:

- zákres kácených stromů,
- zákres – náhradní výsadba č. 1,
- zákres – náhradní výsadba č. 2.

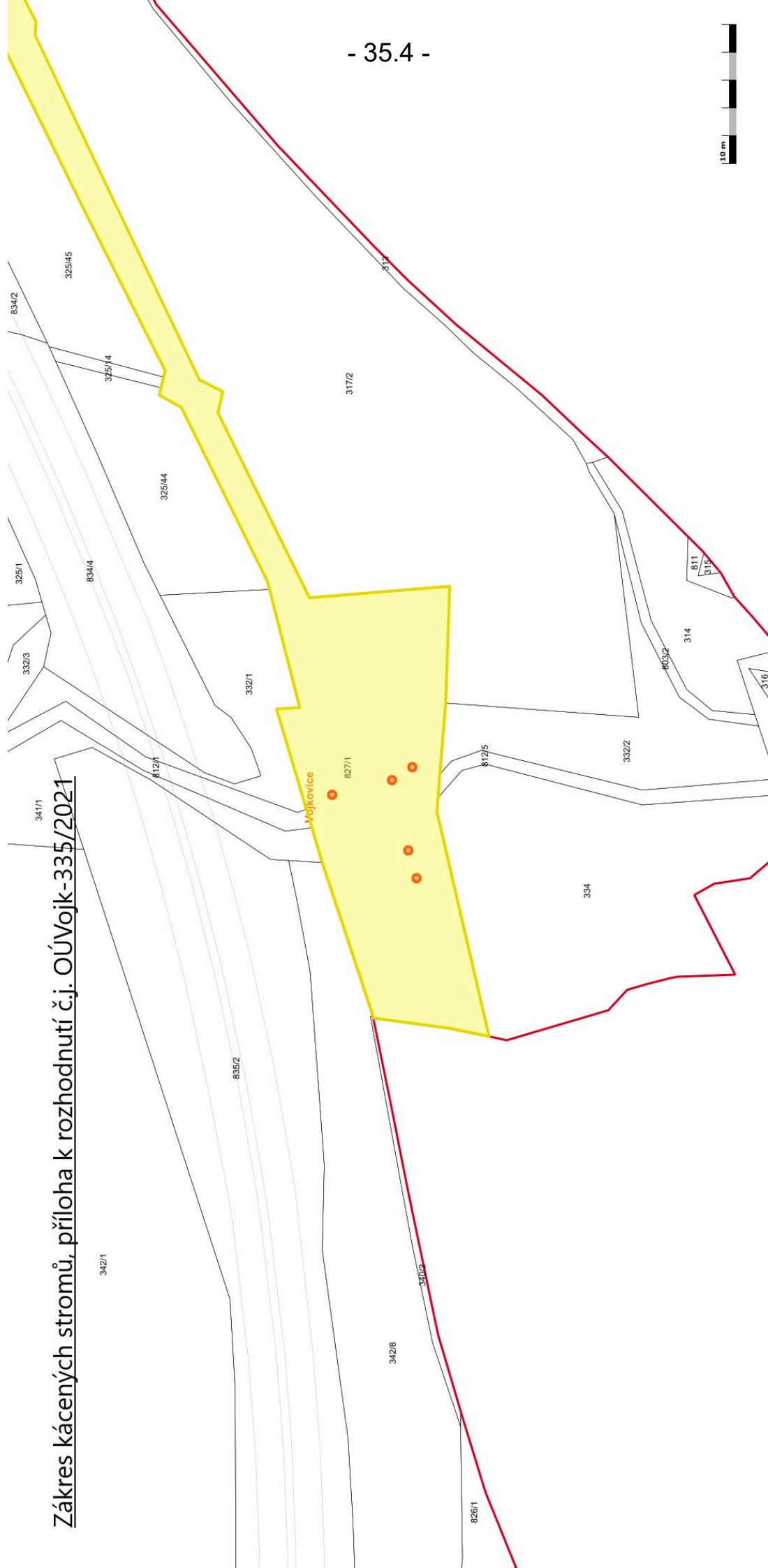
Petr Tesarčík
starosta obce

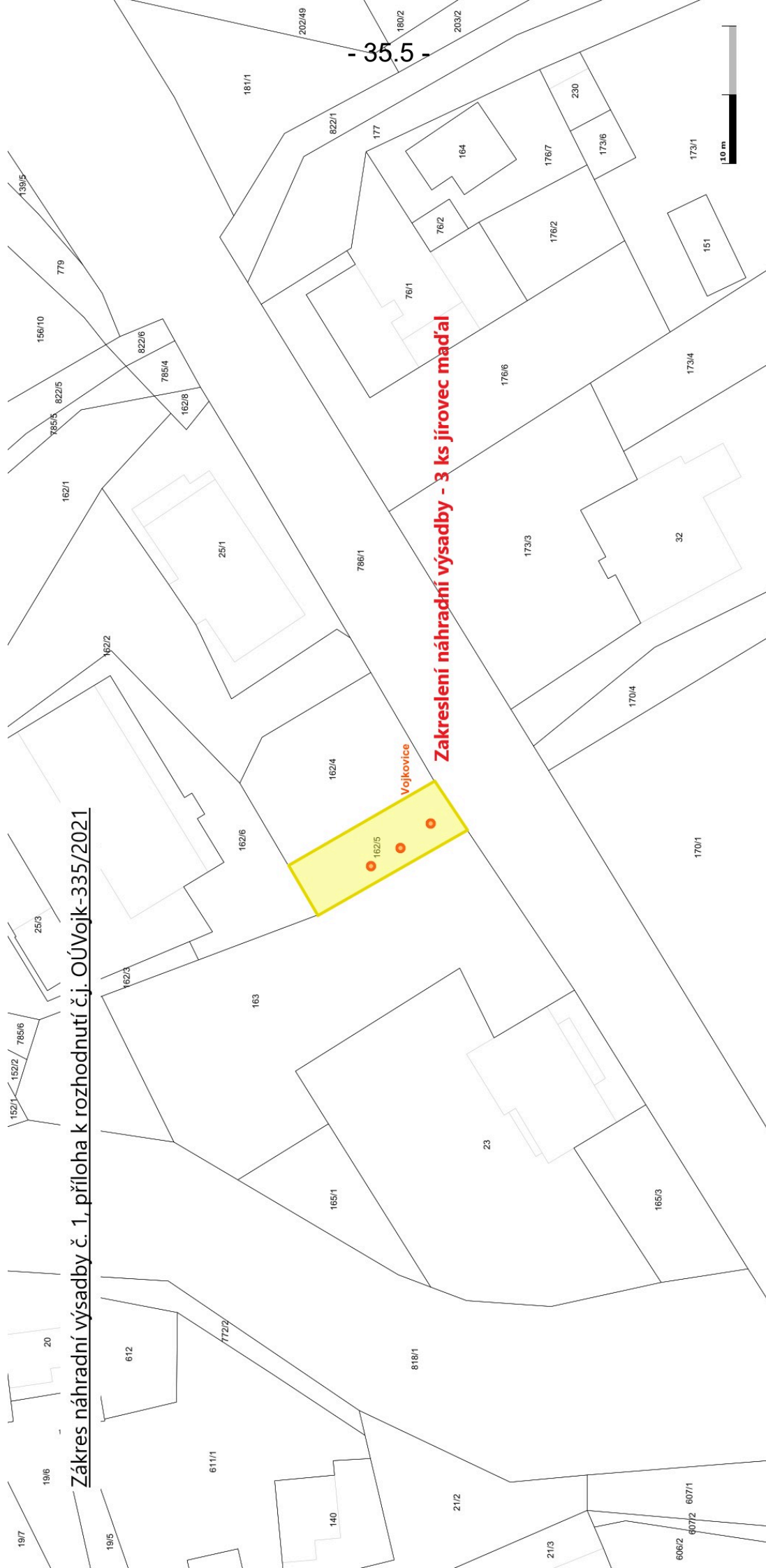
Rozdělovník:

Účastníci řízení: Správa železnic, státní organizace, IČ: 70994234, se sídlem: Dlážděná 1003/7, 110 00 Praha 1 – Nové Město zast. Projektční kancelář PRIS spol. s r.o., IČ: 46974806, se sídlem: Osová 717/20, 625 00 Brno

Dotčené orgány státní správy: Obecní úřad Vojkovice, Vojkovice č.p. 88, 739 51 Dobrá.

Zákres kácených stromů, příloha k rozhodnutí č.j. OÚVojk-335/2021



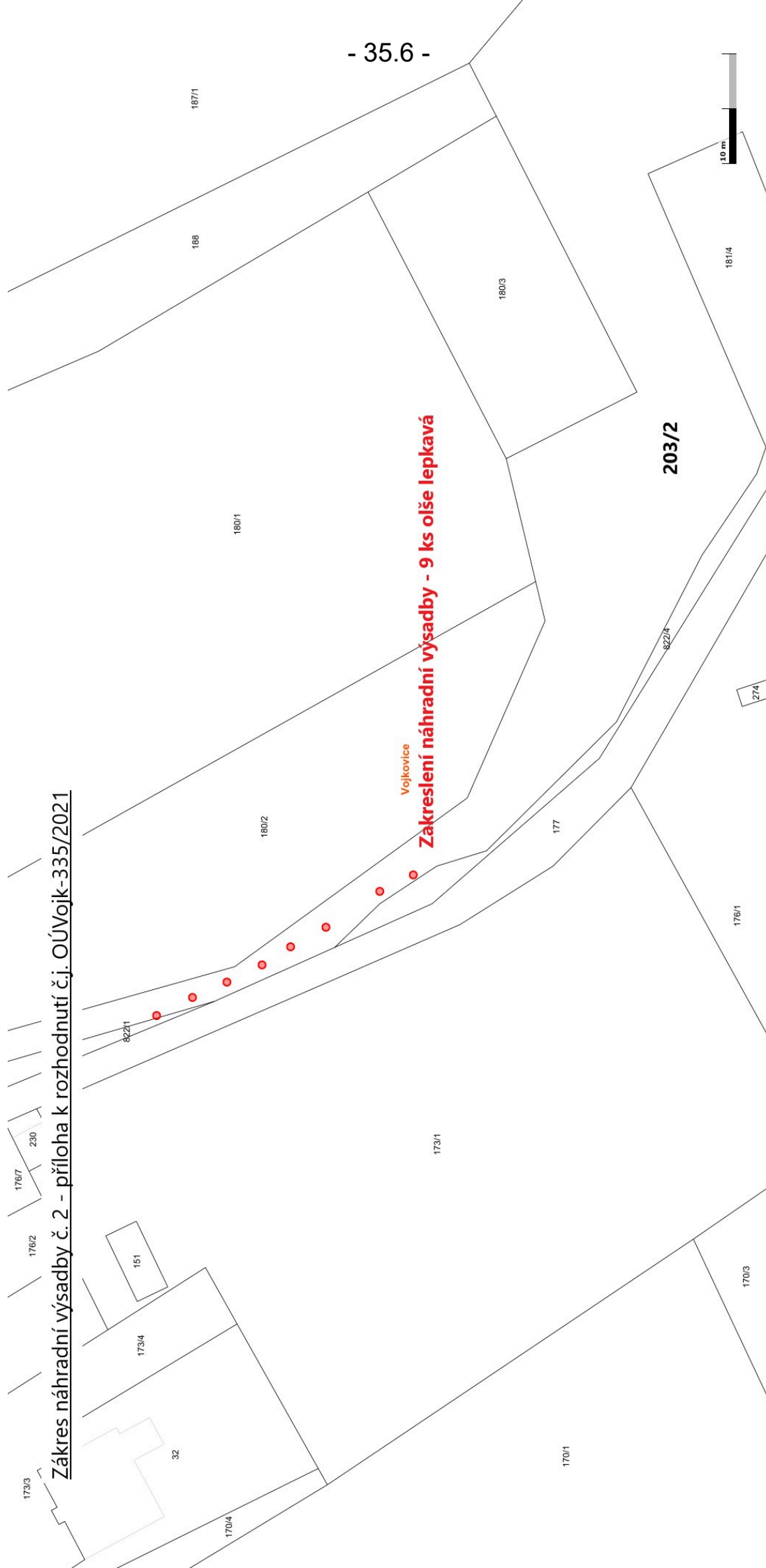


- 35.5 -

Zakreslení náhradní výsadby - 3 ks jirovec maďal

Vojkovice

Zákres náhradní výsadby č. 1, příloha k rozhodnutí č.j. OÚVojk-335/2021



Zákres náhradní výsadby č. 2 - příloha k rozhodnutí č.j. OÚVojk-335/2021



Obec Vojkovice

Vojkovice č.p. 88, PSČ: 739 51 Dobrá

Petr Tesarčík
14.06.2021 09:13:12 +02'00'

Signer:

CN=Petr Tesarčík
C=CZ
O=Obec Vojkovice
2.5.4.97=NTRCZ-00577081

Public key:

RSA/2048 bits

Váš dopis č.j.: D/S-1295/2021 - Zdr
Naše č.j.: OÚVojk-262/2021
Vyřizuje: Barbora Paulusová, referentka 605 875 564
Dne: 14.6.2021

Projekční kancelář PRIS spol. s r.o.
Osová 20
625 00 Brno
ID DS: 64uu6mg

Souhlas se záměrem a dočasným záborem pozemků

Obec Vojkovice jako vlastník pozemků parc. č. 325/14, 812/1, 833/3, 812/5 (vše k.ú. Vojkovice) souhlasí s dočasným záborem těchto pozemků v rámci akce: „Rekonstrukce mostu v km 120,767 trati Frýdek-Místek – Český Těšín“ s tím, že po dokončení stavby budou pozemky uvedeny do původního stavu.

Obec Vojkovice tímto souhlasí se záměrem: „Rekonstrukce mostu v km 120,767 trati Frýdek-Místek – Český Těšín“.

S pozdravem

Petr Tesarčík
starosta

Přílohy:

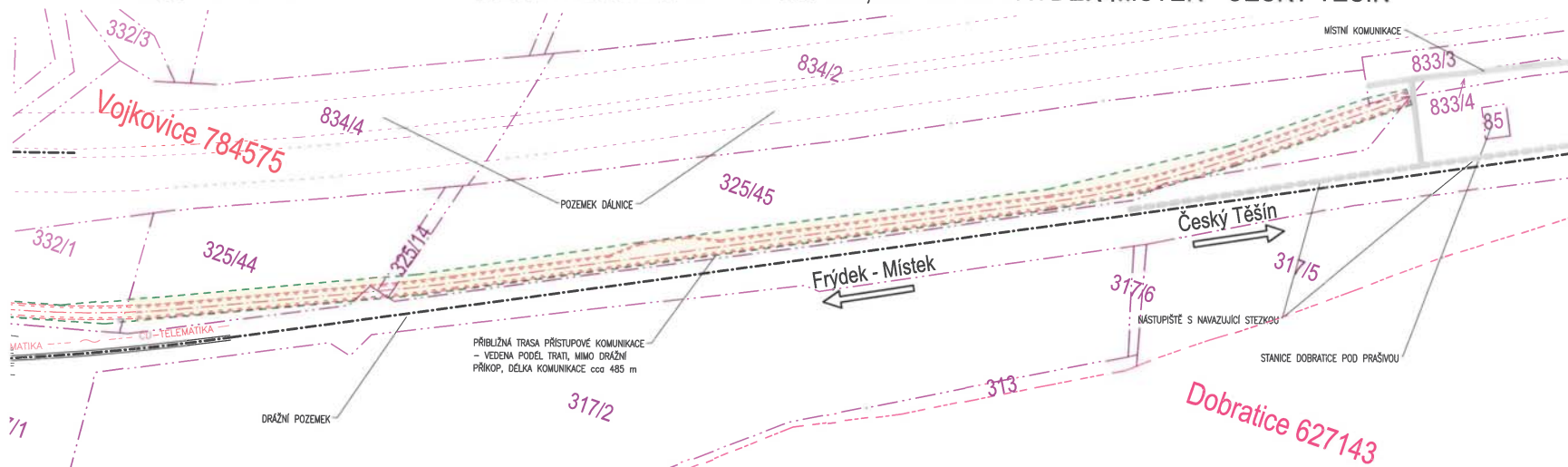
- potvrzený situační výkres č.j. OÚVojk-262/2021

OCHRANÉ PÁSMO POTRUBÍ ODPADNÍ VODY

KATASTRÁLNÍ SITUACE 1:1000

PŘEHLEDNÁ SITUACE STAVBY "REKONSTRUKCE MOSTU V KM 120,767 TRATI FRÝDEK-MÍSTEK - ČESKÝ TĚŠÍN"

Projektant: kancelář PRIS spol. s r.o.
Osova 20, 625 00 Brno
Datum: 11.6.2021
Číslo: 156013221
Číslo zakázky: 20048
Výkres: 52.1.1021



JAN MOTYKA JAKO VLASTNÍK POZEMKU P.Č. 325/44 A 325/45 V KÚ VOJKOVICE [784575] SOUHLASÍ:

- S VÝŠE UVEDENÝM ZÁMĚREM
- S DOČASNÝM ZÁBOREM POZEMKŮ (POZEMKY BUDOU PO DOKONČENÍ STAVBY UVEDENY DO PŮVODNÍHO STAVU)

Jan Motyka, č. p. 56, 739 53 Horní Tošanovice

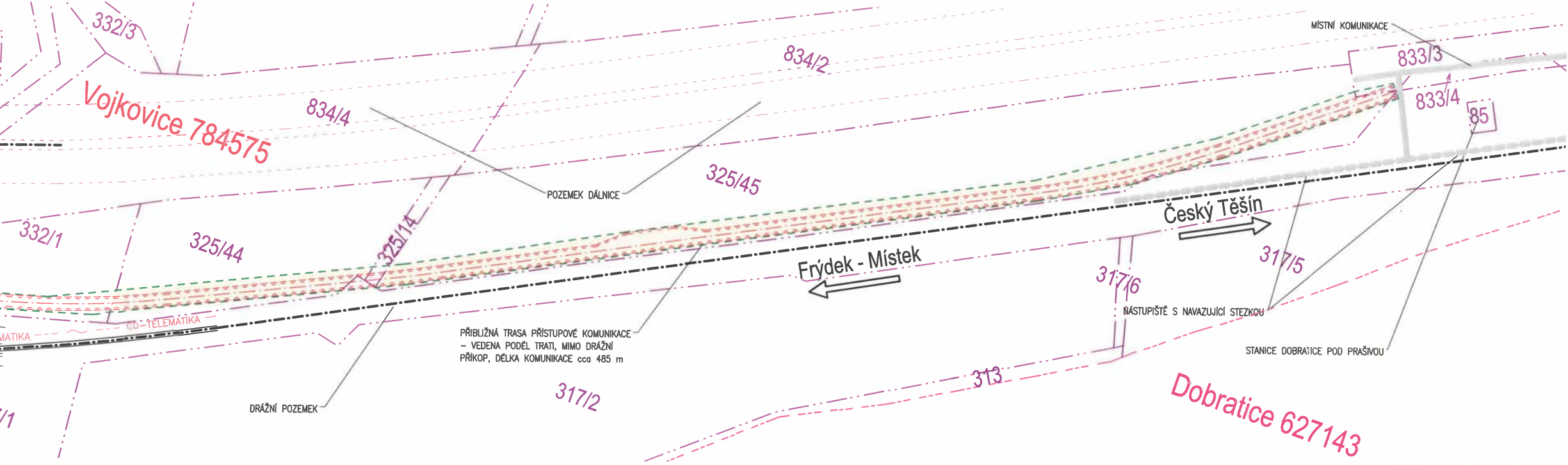
podpis:

LEGENDA ČAR

	HRANICE PARCEL KN
	HRANICE PARCEL KN SLUČKOVANÉ
	HRANICE KATASTRÁLNÍCH ÚZEMÍ
	HRANICE DOČASNÉHO ZÁBORU
	HRANICE DOČASNÉHO ZÁBORU - PŘÍSTUPOVÁ KOMUNIKACE
	STÁVAJÍCÍ HRANY, STÁVAJÍCÍ KONSTRUKCE
	NOVÉ KONSTRUKCE
	HRANICE VEGETAČNÍCH ÚPRAV
	ČD-TELEMATIKA
	PODZEMNÍ TELEKOMUNIKAČNÍ VEDENÍ TK 15xn SPRÁVY ŽELEZNIC VE SPRÁVĚ ČD-TELEMATIKA
	SMVAK
	PODZEMNÍ VODOVODNÍ ŘAD DN600, OCEL, SMVAK
	OCHRANNÉ PÁSMA PODZEMNÍHO VODOVODNÍHO ŘADU
	POTRUBÍ ODPADNÍ VODY DN 100 n, KALOSVOD DN300, SMVAK
	OCHRANNÉ PÁSMA POTRUBÍ ODPADNÍ VODY

KATASTRÁLNÍ SITUACE 1:1000

PŘEHLEDNÁ SITUACE STAVBY "REKONSTRUKCE MOSTU V KM 120,767 TRATI FRÝDEK-MÍSTEK - ČESKÝ TĚŠÍN"



Projekční kancelář PRIS spol.s.r.o.
Osava 20, 625 00 Brno
Dělo: 11.6.2021
Č.j.: 1360/1041
Číslo zakázky: 20048
Výtisk: 2022/1041

ALOIS ŠKUTA JAKO SPOLUVLASTNÍK POZEMKU P.Č. 325/44 A 325/45 V KÚ VOJKOVICE [784575] SOUHLASÍ:

- S VÝŠE UVEDENÝM ZÁMĚREM
- S DOČASNÝM ZÁBOREM POZEMKŮ (POZEMKY BUDOU PO DOKONČENÍ STAVBY UVEDENY DO PŮVODNÍHO STAVU)

Alois Škuta, č. p. 85, 739 53 Dolní Tošanovice

podpis: 

LEGENDA ČAR

-----	HRANICE PARCEL KN
-----	HRANICE PARCEL KN SLUČKOVANÉ
-----	HRANICE KATASTRÁLNÍCH ÚZEMÍ
-----	HRANICE DOČASNÉHO ZÁBORU
-----	HRANICE DOČASNÉHO ZÁBORU – PŘÍSTUPOVÁ KOMUNIKACE
-----	STÁVAJÍCÍ HRANY, STÁVAJÍCÍ KONSTRUKCE
-----	NOVÉ KONSTRUKCE
-----	HRANICE VEGETAČNÍCH ÚPRAV
-----	ČD-TELEMATIKA
-----	PODZEMNÍ TELEKOMUNIKAČNÍ VEDENÍ TK 15x15 SPRÁVY ŽELEZNIC VE SPRÁVĚ ČD-TELEMATIKA
-----	SMVAK
-----	PODZEMNÍ VODOVODNÍ ŘAD DN600, OCEL, SMVAK
-----	OCHRANNÉ PÁSMO PODZEMNÍHO VODOVODNÍHO ŘADU
-----	POTRUBÍ ODPADNÍ VODY DN 100 n. KALOSVOD DN300, SMVAK
-----	OCHRANNÉ PÁSMO POTRUBÍ ODPADNÍ VODY

STÁTNÍ POZEMKOVÝ ÚŘAD

Sídlo: Husinecká 1024/11a, 130 00 Praha 3 - Žižkov, IČO: 01312774, DIČ: CZ01312774
Krajský pozemkový úřad pro Moravskoslezský kraj, Libušina 502/5, 702 00 Ostrava

Váš dopis zn.:
ze dne:
Naše značka: SPU 087994/2021/Pon
Spisová značka:

Vyřizuje.: Bc. Simona Ponczová
Tel.: 727 957 116
ID DS: z49per3
E-mail: moravskoslezsky.kraj@spucr.cz

Datum: 27.4.2021

PRIS, projekční kancelář spol. s r.o.
Osová 20
625 00 Brno

Projekční kancelář PRIS spol. s r.o.
Osová 20, 625 00 Brno

Došlo: 30.4.2021
Č.j.: 09.11.2021
Číslo zakázky: 20048
Vyřizuje: Zdražilová

Souhlas vlastníka sousedního pozemku

Státní pozemkový úřad (dále jen „SPÚ“), příslušný hospodařit s pozemky ve vlastnictví státu dle zákona č. 503/2012 Sb., ve znění pozdějších předpisů, obdržel Vaši žádost o vydání souhlasu vlastníka sousedního pozemku se stavbou pod názvem „**Rekonstrukce mostu v km 120,767 trati Frýdek-Místek - Český-Těšín**“, dle přiložené katastrální situace.

SPÚ nemá námitek proti provedení výše uvedené stavby, neboť z postoupených podkladů vyplývá, že stavební činností nebude nijak dotčen pozemek parc. č. 342/8 v kat. území Vojkovice, který je ve vlastnictví státu a v příslušnosti hospodaření SPÚ.

Toto vyjádření je platné 5 let od data vydání, nedojde-li ke změně stavebního záměru nebo stavebníka.

S pozdravem

STÁTNÍ POZEMKOVÝ ÚŘAD
Krajský pozemkový úřad pro Moravskoslezský kraj
Libušina 502/5
702 00 Ostrava

Mgr. Dana Lišková
ředitelka Krajského pozemkového úřadu
pro Moravskoslezský kraj

Příloha: katastrální situace

STAVBA
VÝŘEZ SITUACE STAVBY
"REKONSTRUKCE MOSTU V KM 120,767
TRATI FRÝDEK-MÍSTEK - ČESKÝ TĚŠÍN"

STÁTNÍ POZEMKOVÝ ÚŘAD JAKO OPRÁVNĚNÝ SPRÁVCE S PRÁVEM HOSPODAŘIT S MAJETKEM
STÁTU PRO POZEMEK P.Č. 342/8 V KÚ VOJKOVCE [784575] SOUSEDÍCÍHO SE STAVBOU
SOUHLASÍ:

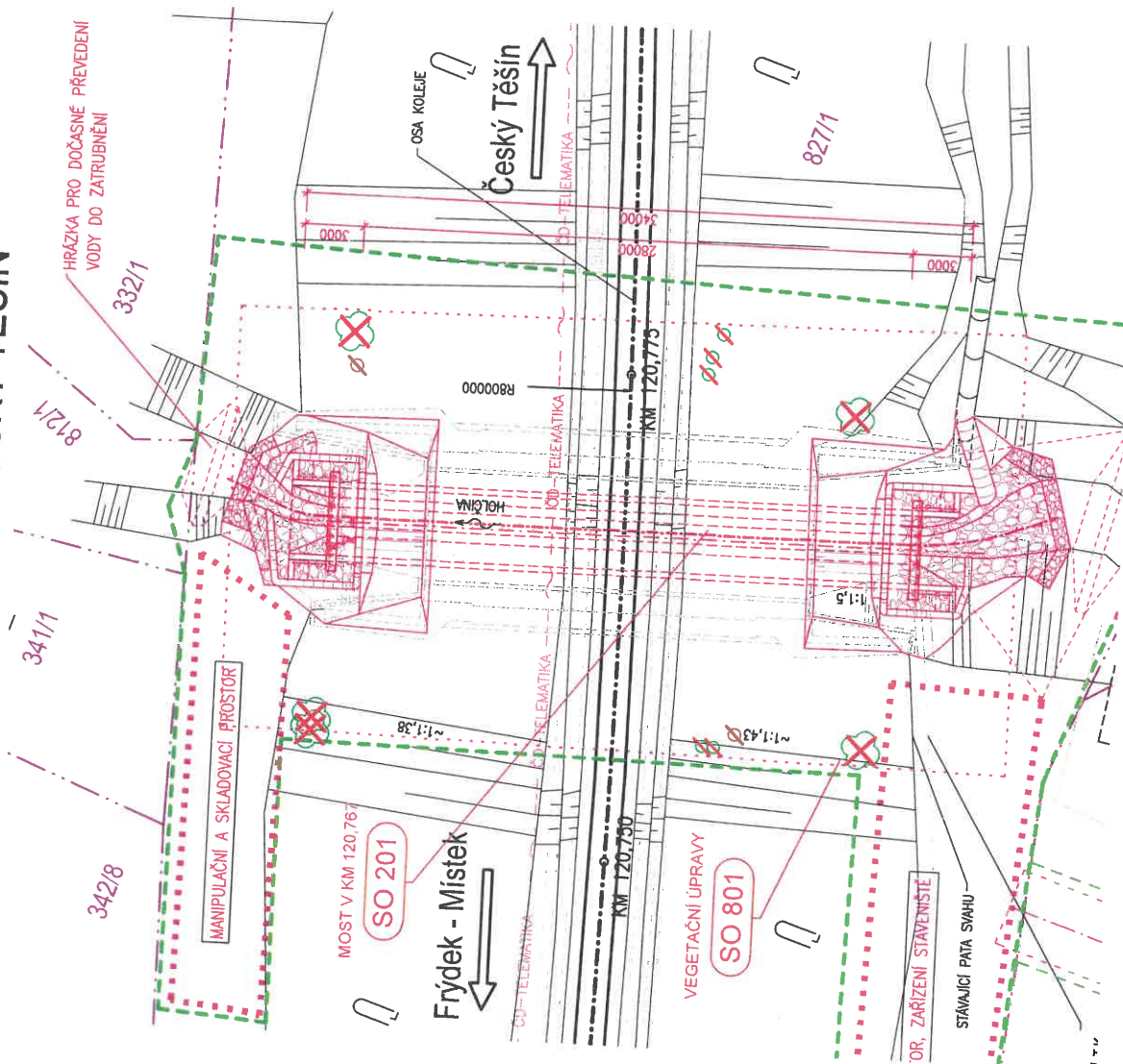
- S VÝŠE UVEDENÝM ZÁMĚREM

Státní pozemkový úřad
Husinecká 1024/11a
130 00 Praha 3

SPU 087994/2021

zastoupen: **STÁTNÍ POZEMKOVÝ ÚŘAD**
Krajský pozemkový úřad pro Moravskoslezský kraj
Libušina 502/5
702 00 Ostrava

podpis: **27-04-2021**



LEGENDA ČAR

-----	HRANICE PARCEL KN
-----	HRANICE PARCEL KN SLUČKOVANÉ
-----	HRANICE DOČASNÉHO ZÁBORU
-----	HRANICE DOČASNÉHO ZÁBORU - PŘÍSTUPOVÁ KOMUNIKACE
-----	STÁVAJÍCÍ HRANY, STÁVAJÍCÍ KONSTRUKCE
-----	NOVÉ KONSTRUKCE
-----	HRANICE VEGETAČNÍCH ÚPRAV
-----	PODZEMNÍ TELEKOMUNIKAČNÍ VEDENÍ TK 15xN SPRÁVY
-----	ŽELEZNIC VE SPRÁVĚ ČD-TELEMATIKA
-----	PODZEMNÍ VODOVODNÍ ŘÁD DN600, OCEL, SMVAK
-----	OCHRANNÉ PÁSMO PODZEMNÍHO VODOVODNÍHO ŘÁDU
-----	POTRUBÍ ODPADNÍ VODY DN 100 n, KALOSVOD DN300, SMVAK
-----	OCHRANNÉ PÁSMO POTRUBÍ ODPADNÍ VODY

**Severomoravské vodovody
a kanalizace Ostrava a.s.**
se sídlem 28. října 1235/169,
Mariánské Hory, 709 00 Ostrava

Projekční kancelář PRIS spol. s r.o.
Osová 717 / 20
625 00 Brno

Značka: 9773/V017631/2021/KU

Ostrava, dne: 17.6.2021

Věc: Rekonstrukce mostu v km 120,767 trati Frýdek Místek – Český Těšín
Stanovisko pro územní a stavební řízení
Investor: Správa železnic, státní organizace

K existenci sítí (ke stavebnímu záměru) pro výše uvedenou stavbu jsme vydali stanovisko dne 9.6.2020 pod zn.: 9773/V016619/2020/AUTOMAT.

K územnímu a stavebnímu řízení pro výše uvedenou stavbu jsme vydali stanovisko dne 9.3.2021 pod zn.: 9773/V004367/2021/KU. Dále byl vydán dodatek dne 6.4.2021 pod zn.: 9773/V008117/2021/KU z důvodu formální změny a to členění stavby v rozpočtové části.

Nyní je žádáno o nové stanovisko pro územní a stavební řízení výše uvedené stavby z důvodu změny umístění pro přístup ke stavbě, vzhledem k výše uvedenému předešlé stanovisko a dodatek rušíme a nahrazujeme novým stanoviskem.

Popis stavby:

V dokumentaci je řešena stavba rekonstrukce mostu v km 120,767 trati Frýdek Místek – Český Těšín na pozemku parc. č. 827/1 v k.ú. Vojkovice. Při čištění koryta na výtoku z mostu dojde k zásahu do pozemku parc.č. 812/1 a 332/1 k.ú. Vojkovice a pro přístup ke stavbě budou využity pozemky parc.č. 332/1, 325/44, 325/14, 325/45 a 833/3 k.ú. Vojkovice.

Členění stavby:

SO 201 Most v km 120,767
SO 111 Přístupová staveništní komunikace
SO 801 Vegetační úpravy

Stavba se nyní nachází mimo ochranné pásmo přivaděče pitné vody DN 600 O Dobrá – Tošanovice, odpadního potrubí DN 100 a kalosvodu DN 300 a objektu s elektrobodem (součástí katodové ochrany), vše v majetku SmVaK Ostrava a.s.

S výše uvedenou stavbou **souhlasíme**.

Platnost tohoto stanoviska je 1 rok.

**Severomoravské vodovody
a kanalizace Ostrava a.s.**
28. října 1235/169, Mariánské Hory,
709 00 Ostrava 39



Ing. Lumír Pavelek
vedoucí technického odboru

Přílohy:

- Orientační zakres zařízení v provozování SmVaK Ostrava a.s.

Záznam z výrobního výboru

konaného dne 8. října 2020 v zasedací místnosti SŽ s.o., č. OP47, Muglinovská 1038/5, Ostrava, v 10:30
na akci

Rekonstrukce mostu v km 120,767 trati Frýdek Místek – Český Těšín

Přítomni: Viz. přiložená prezenční listina

Bylo projednáno:

- 1.) Projektant popsal stav stávajícího mostního objektu a dosud získané podklady.
- 2.) Velikost nového mostního otvoru je navrhována na základě provedeného hydrotechnického výpočtu.
- 3.) V prostoru mostu se nachází pouze kabely ČD Telematiky, tyto nebudou dotčeny, ale budou dle požadavku správce vytyčeny.
- 4.) Předložil 3 návrhy řešení (varianty jsou v příloze záznamu):
 - a. Vložení ocelového tlamového profilu do stávající klenby
 - b. Provedení ŽB rámu ve stávajícím otvoru
 - c. Zřízení nového ŽB rámu s demolicí stávající klenby.
- 5.) Dále popsal výhody a nevýhody výše uvedeného. Jako hlavní argumenty pro preferovanou variantu uvádí:
 - a. Bez zásahu do železničního svršku a spodku – provoz na trati by nemusel být přerušen.
 - b. Nejmenší stavební náklady
 - c. Nejkratší doba výstavby
 - d. Stávající most má velkou výšku přesypávky. Při jeho demolici by byl nutný výkop s hloubkou přesahující 10 m a tomu odpovídající šířkou.
- 6.) Opis navrženého technického řešení:
 - a. Ve stávajícím mostním otvoru bude provedena výměna podloží a lože pro flexibilní ocelovou troubu.
 - b. Stávající tok se převede pomocí trubek uložených v patě – tyto budou po konci své funkce zality betonem.
 - c. Po dřevěných trámčích, které slouží jako kolejnice, se do klenby postupně po částech zasuneme smontovaná flexibilní roura.
 - d. Po dokončení montáže se provedou na koncích zajišťovací prahy a zalije se lože tubosideru.
 - e. Následně se bude po krocích s výškou cca 0,50 m zalévat prostor mezi tubosiderem a stávající klenbou. Současně je nutno volné líce bednit.
 - f. Do vrcholu budu umístěn injektážní trubky, které po zatvrdnutí a předpokládaném sednutí materiálu zaplní prostor.
 - g. V tubosideru se provede dlažba koryta z kamene do betonu včetně koncových prahů
- 7.) Bylo dohodnuto následující:
 - a. Příčný řez se upraví na normové uspořádání mostního svršku.
 - b. Dále pro šířku objektu bude uvažováno s možnou úpravou nivelety +10 cm.
 - c. Seříznutí objektu bude navrženo tak, aby nedošlo k jeho prodloužení až za konec stávajících křídel.
 - d. Kolem seříznutí bude navržen lícem z kamene do betonu, kolem se provede žlábek.
 - e. Ochranné hrazení na límci nebude navrženo.
- 8.) Tubosider bude dle platných předpisů opatřen kombinovanou PKO. Ve velikosti otvoru zůstává i po provedení mostu dle našeho návrhu rezerva.
- 9.) Kácení se provede pouze v prostoru objektu.
- 10.) Přibližná doba výstavba – 4 týdny
- 11.) V projektu budou řešeny přístupy (stávající polní cesty).
- 12.) Projektant zajistí informace od dodavatele, že tento typ konstrukce je schválen pro použití na železničních mostech.
- 13.) Projektant dále zapracuje výše uvedené a zašle jako přílohu záznamu k závěrečnému odsouhlasení navrženého typu.

Zapsal:

Ing. Martin Řehulka
projekční kancelář PRIS spol. s r.o.







PREZENČNÍ LISTINA

Rekonstrukce mostu v km 120,767 trati Frýdek Místek – Český Těšín

akce:

datum: ve čtvrtek 8.10.2020 v 10:30 hod.

místo: v jednací místnosti č. OP47 na adrese Muglinovská 1038/5, 702 00 Ostrava

organizace	jméno-číslo	telefon	e-mail	podpis	souhlas*
Koordinátor ODJS s.r.o.	LUKAŠ VARMEL	725 863 782	zeleznic@kedis.cz		ANO / NE
ČD, a.s., ROC OSTRAVA	MARTIN FREITH	724 851 021	freith@gr.ed.cz		ANO / NE
JŽ 10. OŘ OSTRAVA - OPS	RICHARD ŠULÁK	727 898 425	SULAK@SPRAVAZELEZNIC.CZ		ANO / NE
SŽSO, OŘ OSTRAVA - ST	JANĚK PETR	872766152	jancik@spravazeleznic.cz		ANO / NE
SŽ, s.o., OŘ OUA, SMT	HANA HRUBÁ	602574938	hrubah@spravazeleznic.cz		ANO / NE
Projektový kancelář PRCS	MARTIN DEHUKA	602470109	rehnka@prcs.cz		ANO / NE
					ANO / NE
					ANO / NE
					ANO / NE
					ANO / NE
					ANO / NE
					ANO / NE
					ANO / NE
					ANO / NE

*souhlas (nehodící škrtněte)

ANO - účastník jednání souhlasí s rozesláním kontaktních údajů v příloze Záznamu jednání

NE - účastník jednání nesouhlasí s rozesláním kontaktních údajů v příloze Záznamu jednání

Váš dopis zn. email
Ze dne 23. 10. 2020
Naše zn. 24873/2020-SŽ-OŘ OVA-OPS
Listů/příloh 2/1

Vyřizuje Richard Šulák, Ing.
Telefon +420 927 766 752
Mobil +420 727 898 423
E-mail sulak@spravazeleznic.cz

Datum 11. listopadu 2020

Ing. Martin Řehulka,
Projekční kancelář PRIS spol. s r.o.
Osová 20,
625 00 Brno
martin.rehulka@pris.cz

Souhrnné stanovisko k zápisu ze vstupní porady

Na základě předložení výstupu ze vstupní porady která se konala 8.10.2020 a Vaši žádosti o vydání připomínek vydává Správa železnic, státní organizace, Oblastní ředitelství Ostrava (dále jen SŽ, s.o., OŘ Ostrava), toto:

s o u h r n n é s t a n o v i s k o s připomínkami k **zápisu z porady** pro akci:

„Rekonstrukce mostu v km 120,767 trati Frýdek Místek – Český Těšín“

S předloženým zápisem souhlasíme, za předpokladu splnění následující podmínky:

1. Nutno respektovat vyjádření Správy železnic, státní organizace, OŘ Ostrava:
 - **SMT – Správa mostů a tunelů**
/Ing. H.Hrubá; T: 972 766 603; E: Hrubah@spravazeleznic.cz/
 - Trváme a plně souhlasíme s vyjádřením GR O13 – Odbor traťového hospodářství /Ing. V.Podlipný/.
 - **ST – Správa tratí**
/Ing. P.Jančík; T: 972 766 152; E: Jancik@spravazeleznic.cz/
 - Požadujeme navrhnout konstrukci mostu na rozšíření pláň v parametrech 3,0 + 3,1m a spády svahů 1:1,5. Tento výhledový rozdíl by se realizoval ve vodorovném rozšíření límce podél čel.
 - Požadujeme upravit odláždění čel propustku tak, aby byl jednotný i na zabetonovaných částech (zadlážděním výplňového betonu).
2. Nutno respektovat další vyjádření:
 - **Správa železnic s.o. – GR O13 – Odbor traťového hospodářství**
/Ing. V.Podlipný; T: 972 341 368; E: Podlipny@spravazeleznic.cz/
 - v zápise jsou popsány variantní řešení a jednotlivé varianty označeny A, B, C, v doprovodných výkresech A, B1, B2
 - variantu C (B2) doporučujeme z dalšího uvažování vyloučit vzhledem k velkému rozsahu výkopových prací v konsolidovaném vysokém náspu, délkám výluk, nutnosti překládky kabelu.
 - ze zbývajících dvou variant jednoznačně preferujeme variantu B (B1). Předpokládáme přitom, že je pravda, to, co deklaruje projektant, že i tato varianta z hydrotechnického posouzení vyhoví. Jsou zde totiž některé

nejasnosti, které z předložených podkladů nemůžeme objektivně posoudit. U varianty A jsou v podélném řezu uvedeny přímo hodnoty nadmořské výšky pro návrhové hladiny. U varianty B (B1) jsou úrovně pouze zakresleny bez vyčíslení a zakótování. Tyto hladiny by bylo rovněž vhodné promítnout do příčných řezů. Rozsah zakreslení prostoru před vtokem a za výtokem neumožňuje udělat si představu, k jakému rozliti dojde u obou variant v těchto prostorech při průchodu velkých vod. Neznáme ani stanovisko správce toku. Trať Frýdek-Místek – Český Těšín sice v současné době není elektrifikována, ale dle údajů odboru strategie u této trati nebylo o elektrizaci dosud rozhodnuto a je s ní tudíž nutno počítat. Životnost ŽB konstrukce považujeme za vyšší, zvláště v tomto případě. Kde dle předloženého výkresu je předpoklad, že bude možno provést rubovou izolaci. U tubosiderů lze předpokládat životnost nižší (poškození PKO při zasouvání, obtížná ochrana spojovacích prvků, zvláště, pokud by došlo k výskytu bludných proudů). Je zde i otázka statického posouzení, kde tubosidery předpokládají interakci s okolní zemínou, i když toto zřejmě řešitelné je, ač jednoznačná pravidla dosud stanovena nejsou.

- **ČD Telematika Ostrava – SKS**

/p. T.Lariš; T: 972 765 530; E: Tomas.Laris@cdt.cz/

V zájmové oblasti se **nachází** trasy místních sdělovacích kabelů ve správě:

- SŽ, s.o. – CTD (TK 15 XN 0,8)

Projekční kancelář předložila 3 návrhy řešení a nepředpokládá nutnost kabel TK 15 XN 0,8 v naší údržbě překládat.

Předpokládáme, že proběhlo místní šetření a kancelář nevychází jen z orientačního zákresu, který jsme poskytli.

V zápisu ze dne 08. 10. 2020 je uvedeno, že nedojde k dotčení, proběhne jen vytyčení trasy. Požadujeme proto provést vytyčení (kontakt: p.Filipský, tel: 602 760 661). V případě dodatečných změn (zvolení jiného řešení) a nutnosti s kabelem manipulovat požadujeme navíc provést kontrolní měření kabelu a popř. zaměření nové trasy kabelu, na náklady investora akce.

Přílohy:

- *FB_Vseobecne_podminky_SZ_CTD_2020.pdf*

- **SŽ – CTD Centrum telematiky a diagnostiky /bývalé TÚDC/**

/dipl.technik J.Sládek; T: 972 322 566; E: SladekJ@spravazeleznice.cz/

Při realizaci akce „Rekonstrukce mostu v km 120,767 trati Frýdek Místek - Český Těšín“ dojde ke styku s telekomunikačním vedením (TK 15xn) v majetku Správy železnic, státní organizace, které je chráněno ochranným pásmem dle § 102 zákona č. 127/2005 Sb. o elektronických komunikacích, viz vyjádření ČD Telematika č. j. 1201914436 ze dne 26. 8. 2019.

Požadujeme před započítáním stavby objednat u ČD Telematika vytyčení tohoto kabelu a v případě, že by stavbou došlo k přiblížení k jeho trase nebo jejímu křížení, je nutné projednat způsob jeho ochrany s majitelem tj. Správa železnic, státní organizace, Centrum telematiky a diagnostiky (dříve TÚDC) Praha dle platných Všeobecných podmínek pro kabely Správy železnic, státní organizace.

Trasu kabelu včetně ochranných opatření požadujeme zapracovat do dokumentace v dalším stupni a tu předložit na Správu železnic, Centrum telematiky a diagnostiky a ČD-Telematika k odsouhlasení.

Toto souhrnné stanovisko Správy železnic, státní organizace, Oblastního ředitelství Ostrava se týká předmětné stavby pouze v rozsahu předložené dokumentace. Pokud dojde k jakékoliv změně, musí být zápis znovu předložen ke schválení.

Po zapracování připomínek žádáme o předložení projektu ke schválení.

S pozdravem

Ing. Jiří MACHO

ředitel Oblastního ředitelství Ostrava
podepsáno elektronicky

Přílohy

Přílohy viz. v textu jednotlivě

Ověřovací doložka změny datového formátu dokumentu podle § 69a zákona č. 499/2004 Sb.

Doložka číslo: 1206367

Původní datový formát: application/pdf

UUID původní komponenty: 3a4b2ba4-dca9-4a97-b99c-a30be2ba3385

Jméno a příjmení osoby, která změnu formátu dokumentu provedla:

System ERMS (zpracovatel dokumentu Richard ŠULÁK)

Subjekt, který změnu formátu provedl: Správa železnic, státní organizace

Datum vyhotovení ověřovací doložky: 11.11.2020 08:21:00



4c55c97c-de2e-4d5c-b853-0c7e7461a5c8

Akce: Rekonstrukce mostu v km 120,767, trati Frýdek Místek - Český Těšín

Věc: Přípomínkový řízení dokumentace

Standardní dle Směrnice č.62

Termín: 07.01.2021

dne: 30.07.2021

Poř. číslo	Odbor správy	Vyjaření ze dne	stanovisko	přípomínky	k HIP	Č.J.	Poznámka
1	Centrum telematiky a diagnostiky	13.01.21	Souhlasné	s podmínkami			viz vyjádření OŘ Ostrava
-	Dalibor Diviš (dalibor.divis@pris.cz)	-	-	-	-		-
-	Mantuanelli Jana, Ing. (Mantuanelli@spravazeleznici.cz)	-	-	-	-		-
2	Oblastní ředitelství Ostrava	13.01.21	Nesouhlasné	s podmínkami	13.01.21	769/2021-SŽ-OŘ OVA-OPS	dopracování projektu
3	Odbor bezpečnosti a krizového řízení (O30)	04.01.21	Souhlasné	s podmínkami		151/2021-SŽ-GŘ-O30	doplňování textu
4	Odbor elektrotechniky a energetiky (O24)	19.01.21	Souhlasné	s podmínkami		4584/2021-SŽ-GŘ-O24	přípomínky k budoucí elektrifikaci
5	Odbor plánování a koordinace výluk (O12)	07.01.21	Souhlasné	s podmínkami		186/2021-SŽ-GŘ-O11	nové předložení
6	Odbor pozemních staveb (O23)	16.12.20	Souhlasné	bez přípomínky		-	bez přílohy
7	Odbor provozuschopnosti (O15)	07.01.21	Souhlasné	bez přípomínky		87456/2020-SŽ-GŘ-O15	-
8	Odbor řízení provozu (O11)	07.01.21	Souhlasné	bez přípomínky		186/2021-SŽ-GŘ-O11	-
9	Odbor traťového hospodářství (O13)	10.01.21	Nesouhlasné	s podmínkami		2225/2021-SŽ-GŘ-O13	základní přípomínky
10	Odbor zabezpečovací a telekom. techniky (O14)	22.12.20	Souhlasné	s podmínkami		89515/2020-SŽ-GŘ-O14	obecná přípomínka
11	Správa železniční geodézie	04.01.21	Souhlasné	s podmínkami		email	dopracovat zaměření
	Šulák Richard, Ing. (Sulak@spravazeleznici.cz)	-	-	-	-		-

Vyjádření za: SŽ - CTD (bývalé TÚDC)

k žádosti:

Rekonstrukce mostu v km 120,767 trati Frýdek Místek - Český Těšín**DSP + DSPS k připomínkám**ze dne: **10.12.2020**

Č.j.:

souhlasím / ~~nesouhlasím~~**Nutno splnit podmínky:** ano**Č.j.:****Poznámka:**

Při realizaci akce Rekonstrukce mostu v km 120,767 trati Frýdek Místek - Český Těšín, dojde ke styku s telekomunikačním vedením (TK 15xn) v majetku Správy železnic, státní organizace, které je chráněno ochranným pásmem dle § 102 zákona č. 127/2005 Sb. o elektronických komunikacích, viz vyjádření ČD Telematika ze dne 17. 12. 2020.

Požadujeme před započítáním stavby objednat u ČD Telematika vytýčení tohoto kabelu a v případě, že by stavbou došlo k přiblížení k jeho trase, je nutné projednat způsob jeho ochrany s majitelem tj. Správa železnic, státní organizace, Centrum telematiky a diagnostiky Praha dle platných Všeobecných podmínek pro kabely Správy železnic, státní organizace.

Při splnění těchto podmínek se stavbou souhlasíme.

Toto vyjádření má platnost dva roky ode dne vydání.

Vypracováno dne: **04.01.2021**podpis: **Sládek Jiří, dipl.technik**

Váš dopis zn. I.S. C.E.Sta
Ze dne 15. 12. 2020
Naše zn. 769/2021-SŽ-OŘ OVA-OPS
Listů/příloh 2/1

Vyřizuje Richard Šulák, Ing.
Telefon +420 927 766 752
Mobil +420 727 898 423
E-mail sulak@spravazeleznic.cz

Datum 30. července 2021

Souhrnné stanovisko k projektu stavby (DSP/PDPS)

Na základě předložení výstupu z projektu stavby a Vaši žádosti o vydání připomínek vydává Správa železnic, státní organizace, Oblastní ředitelství Ostrava (dále jen SŽ, s.o., OŘ Ostrava), toto:

s o u h r n n é s t a n o v i s k o s připomínkami k **projektu stavby** pro akci:

„Rekonstrukce mostu v km 120,767 trati Frýdek-Místek – Český Těšín“

S předloženou dokumentací nesouhlasíme, požadujeme zapracování následujících připomínek:

1. Nutno respektovat vyjádření Správy železnic, státní organizace, OŘ Ostrava:

- **OPS – Oddělení životního prostředí**

/Ing. M.Pazlar; T: 972 766 423; E: Pazlar@spravazeleznic.cz/

- Žádáme o dopracování projektu do rozsahu dle ZTP ve smyslu směrnice 11/2006 – *Dokumentace pro přípravu staveb na železničních drahách celostátních a regionálních*, dle přílohy č.2. Dopracování dle jednotlivých připomínek odborných správ níže. Stupeň rozsahu je PDPS. – *doplněna příloha Nakládání s odpady*

- **SMT – Správa mostů a tunelů**

/Ing. H.Hrubá; T: 972 766 603; E: Hrubah@spravazeleznic.cz/

Část D – Dokumentace objektů:

SO 201 – Most v km 120,767

- v TZ na str. 4 druh přemostované překážky uveden mylně jako potok "Lučina" ("Holčina") - *opraveno*
- v TZ opravit kap.8 – hlavní prohlídka se provádí před zahájením zkušebního provozu, vynechat požadavek na plán údržby mostu v rámci RDS. - *opraveno*
- Vzhledem k šířce nového objektu 34m požadujeme zvolit co největší otvor rámu z důvodu lepší světelnosti a procházení při správě. Světlou podchozí výšku v prostoru mezi bermou (v otvoru) a stropem navrhnout min. 2,0m (včetně zakótování). - *opraveno*
- Požadujeme doplnit výkresy výztuže rámu. Dle specifikace směrnice GR č.11/2006, př.č.2. - *doplněno*

- Požadujeme odbourání stávajících kamenných křídel o cca 0,5m – pro umožnění snadnějšího zřízení svahů doplněných násypů a jejich navázání na okolní terén. – *doplněno do odst. 5.3.1 Technické zprávy, do přehledných výkresů a výkopového plánu*
- Odstranění římsových kamenných bloků je popsáno v TZ, nutno promítnout i do výkresů. – *doplněno do přehledných výkresů a výkopového plánu*
- V příčném směru vyznačit tvar původního ponechaného křídla, tečkovaně odbouranou horní část. – *doplněno, přehledněji zakresleno do výkopového plánu*
- Do podélného řezu C-C zakreslit původní křídla, jejich odstraněné římsy a rozsah bourání. – *doplněno*
- Při stavbě bude nutno upravit tvar pláňe žel. spodku pro zajištění normového tvaru, dnes nejsou oboustranné bankety – z výkresu příčného řezu a půdorysu není zřejmý rozsah úprav. Požadujeme doplnit. – *na základě vyjasnění rozsahu prací se v rámci této stavby nebudou úpravy tvaru pláňe nebude provádět. Konstrukce mostu umožní navýšení nivelety o 100 mm a úpravu polohy osy stranově o ±100 mm*
- opravit v hlavičce investora "Stavbu zajišťuje Správa Ostrava" – Oblastní ředitelství Ostrava – *opraveno (do průvodní zprávy a technických zpráv objektů)*
- Geokompozitní ochranu SVI nahradit měkkou nebo tvrdou ochranou izolace – *nahrazeno geotextilií s gramáží 800 g/m²*
- AP na dně rámu pod výplňovým betonem nahradit krystalizačním nátěrem dna a stěn až do výše Q100. – *opraveno*
- AP na rubu stěn rámu ukončit až na vodorovné ploše základu – *opraveno*
- AP svislé mimo otvor původní klenby protáhnout pod rubovou drenáž a položit na spádový beton – *doplněno i do přehledných výkresů*
- Trouby pro provizorní převedení vody odstranit před betonáží – není nutno je zachovávat a dodatečně injektovat. – *opraveno*
- Upravit výškové navázání úhlové zídky na konec šikmého prefabrikátu – zadní hranu „L“ zídky do stejné výšky jako povrch křídla (nyní navrženo tak, že by zídka „trčela“ nad odlážděním za křídlem). – *opraveno – horní povrch zídky lícuje s křídlem, provedeno i zkosení horní plochy zídky*
- Předepsat požadovanou míru hutnění základové spáry v MPa. – *doplněno*
- Předepsat odstranění vegetace na svazích, tj. v rozsahu nad klenbou a min. 5m za stávajícími kolmými křídly (Řešení doporučujeme v samostatném SO – vegetační úpravy, včetně návrhu případné náhradní výsadby.) – *doplněn objekt SO 801 Vegetační úpravy*

Část E – Zásady organizace výstavby

- doplnit soubory ZOV (adresáře jsou bez příloh)

Obecné připomínky:

- Rámové prefabrikáty pro mosty nejsou schváleny systémově, je na ně nahlíženo jako na staveništní prefabrikáty, které je při výrobě nutno průběžně kontrolovat a přebírat. Nutno předepsat požadavky na rámovou konstrukci, podmínky jejího použití nutno odsouhlasit GŘ, O13. (Ing. David Zeman, T: 972 244 144, E: ZemanD@spravazeleznic.cz) – *uvedeny připomínky Ing. Zemana a jejich zpracování po telefonické konzultaci:*
 - o Proč je používán prefabrikát s petlicovým stykem? Variantním řešením jsou spínané rámy s integrovaným těsněním. – *Ponechány petlicové styky s uvedením možnosti variantního řešení – do technické zprávy objektu mostu v odst. 5.3.3 uvedeno: „Vzhledem k tomu, že navržené rámové prefabrikáty nejsou systémově schválené, bude nutná zvýšená kontrola výroby prefabrikátů ze strany GŘ O13. Při použití spínaných prvků s integrovaným těsněním je možné s takovými prvky projít v rámci této stavby provozním ověřením.“*
 - o V zaslané dokumentaci chybí výkres tvaru a výztuže římsy ve vztahu ke krajním prefabrikátům. Typ D není nikde blíže odlišen od typu A. Předpokládám, že nemá krajní petlici. Mělo by se tedy potom uvažovat o vylamovací výztuži pro svázání s římsou. – *typ D upraven s vylamovací výztuží pro kotvení římsy*
 - o Jinak souhlasím s připomínkou kolegyně Ing. Hrubé o zvýšené kontrole výroby prefabrikátů ze strany GŘ O13. – *do technické zprávy objektu mostu v odst. 5.3.3 uvedeno: „Vzhledem k tomu, že navržené rámové prefabrikáty nejsou systémově schválené, bude nutná zvýšená kontrola výroby prefabrikátů ze strany GŘ O13.“*
 - o U SVI nepoužívejte sanační hmotu k vytvoření fabionu. Je možné místo toho použít bitumenový přechodový profil nebo zkosení dle TNŽ 73 6280. – *opraveno v detailech na „bitumenový klín min. 50/50“.*

- V detailu č. 9 nedoporučuji použití HDPE chráničky prostupu. Použijte méně spalnou variantu (nerez). – [detail opraven](#)
- Z důvodu rozsahu investiční akce – je nutno odsouhlasit SŽ, s.o. GR O13 – odbor traťového hospodářství – [odsouhlasováno v rámci připomínkového řízení](#)
-

- **SŽG – Správa železniční geodézie**

/Ing. M.Votoupal; T: 972 762 033; E: Votoupal@spravazeleznic.cz/

- Dodatečně zaslané geodetické a mapové podklady projektu se neřídí předpisovou řadou SŽDC M20 - požadujeme dodat zaměření zpracované dle předpisů SŽDC M20/MP005, MP006 a MP010.
- Zaměření nebylo provedeno s návazností na ŽBP. Bylo provedeno na body stabilizované dočasně dřevěnými kolíky, pravděpodobně určenými metodou GNSS, bez kontaktování správce ŽBP. U tohoto zaměření nemůžeme garantovat návaznost na stávající stav.
- Vzhledem k tomu, že stavba neřeší železniční svršek, lze za splnění následujících podmínek uznat přesnost geodetického zaměření:
 - pro vytyčování je nutné využít bodové pole, ze kterého bylo provedeno zaměření stávajícího stavu a ověřit přesnost tohoto bodového pole. – [doplněno](#)
 - bodové pole polohově a výškově zkontrolovat s platným ŽBP a ověřit homogenitu těchto dvou sítí – [doplněno](#)
 - na základě bodu 1 a 2 společně se správcem ŽBP zhodnotit výsledky a navrhnout postup vytyčení. – [doplněno](#)
- V žádném případě nelze použít pro jakékoliv změny v železničním svršku!

2. Nutno respektovat další vyjádření:

- **ČD Telematika Ostrava – SKS**

/p. T.Lariš; T: 972 765 530; E: Tomas.Laris@cdt.cz/

Předložený projekt nenavrhává nutnost přeložení, vymístění nebo jiný způsob ochrany kabelu 15 XN 0,8 v naší údržbě. Před zahájením prací požadujeme provést v terénu vytyčení tohoto kabelu. Dodatečné změny v realizaci (dotýkající se kabelu) požadujeme písemně projednat s naší organizací nebo správcem (vlastníkem) kabelu, kterým je: Správa železnic, s.o. - CTD Praha. – [do souhrnné technické zprávy doplněn požadavek na vytyčení a odkaz na dokladovou část pro podmínky majitele a správce sítě.](#)

Přílohy:

- [D4_Vseobecne_podminky_SZ_CTD_2020.pdf](#);

- **ČD Telematika Ostrava – výstavba**

/Ing. P.Tomis; T: 972 765 567; E: Pavel.Tomis@cdt.cz/

Ve vyznačené lokalitě dotčené akcí „Rekonstrukce mostu v km 120,767 trati Frýdek-Místek - Český Těšín“ se nenachází žádné telekomunikační zařízení ve správě Správy železnic, s.o.- CTD nebo ČD-Telematiky. Vedou tam ale kabelové sítě ve správě Správy železnic s.o.- CTD, nutno proto respektovat vyjádření ČD-Telematiky a.s., SKS Ostrava. – [viz předchozí odstavec](#)

- **SŽ – CTD Centrum telematiky a diagnostiky /bývalé TÚDC/**

/dipl.technik J.Sládek; T: 972 322 566; E: Sladek.J@spravazeleznic.cz/

Při realizaci akce „Rekonstrukce mostu v km 120,767 trati Frýdek Místek - Český Těšín“, **dojde** ke styku s telekomunikačním vedením (TK 15xn) v majetku Správy železnic, státní organizace, které je chráněno ochranným pásmem dle § 102 zákona č. 127/2005 Sb. o elektronických komunikacích, viz vyjádření ČD Telematika ze dne 17. 12. 2020.

Před započítáním stavby požadujeme objednat u ČD Telematika vytyčení tohoto kabelu a v případě, že by stavbou došlo k přiblížení k jeho trase, je nutné projednat způsob jeho ochrany s majitelem tj. Správa železnic, státní organizace, Centrum

telematiky a diagnostiky Praha dle platných Všeobecných podmínek pro kabely Správy železnic, státní organizace.
Při splnění těchto podmínek se stavbou souhlasíme. – viz [předchozí odstavec](#)

Toto souhrnné stanovisko Správy železnic, státní organizace, Oblastního ředitelství Ostrava se týká předmětné stavby pouze v rozsahu předložené dokumentace.

Po zapracování připomínek žádáme o předložení opravené dokumentace ke schválení.

S pozdravem

Ing. Jiří MACHO

ředitel Oblastního ředitelství Ostrava
podepsáno elektronicky

Přílohy

Viz jednotlivě v textu

Váš dopis zn. IS C.E.Sta.
Ze dne 15. 12. 2020
Naše zn. 151/2021-SŽ-GR-O30
Listů/příloh 1/0

Vyřizuje Ing. Jakub Vaněk
Telefon +420 972 765 005
Mobil +420 727 950 463
E-mail VanekJak@spravazeleznic.cz

Datum 4. ledna 2021

Správa železnic, státní organizace
Stavební správa východ
Nerudova 1
779 01 Olomouc

Rekonstrukce mostu v km 120,767, trati Frýdek Místek - Český Těšín

Po prostudování předložené Dokumentace pro stavební povolení na výše uvedenou stavbu Odbor bezpečnosti a krizového řízení sděluje:

B. Souhrnná technická zpráva

V části B.8 Zásady organizace výstavby požadujeme vložit ustanovení:

„Při provádění stavby musí být v závislosti na stupni jejího provedení splněny požadavky vyhlášky č. 246/2001 Sb., o požární prevenci, ve znění pozdějších předpisů a vyhlášky č. 23/2008 Sb., o technických podmínkách požární ochrany staveb, ve znění pozdějších předpisů v rozsahu nezbytném pro zajištění její požární bezpečnosti.

Zhotovitel musí zajistit, že po dobu výstavby nebude zvýšeno nebezpečí vzniku a šíření požáru a budou dodržována stanovená požárně bezpečnostní opatření, tj. zabezpečí stanovení a dodržování podmínek požární bezpečnosti při provozované činnosti ve smyslu § 15 vyhlášky č. 246/2001 Sb., ve znění pozdějších předpisů. Především určí požadavky, které závisí na druhu, místě a způsobu provozování činností se zvýšeným požárním nebezpečím zejména při řezání a svařování.

Při provádění řezání konstrukce případně svařování musí být dodrženy podmínky předpisu R14 Řád zabezpečení požární ochrany státní organizace Správa železnic.

Zahájení a ukončení prací je nutno ohlásit na místně příslušné operační středisko HZS SŽ JPO Ostrava, Skladištní 25, 702 00 Ostrava - Přívoz, nepoplachové č. tel. 972 762 006, email: HZSOVAoper@spravazeleznic.cz v dostatečném předstihu pro zajištění potřebných opatření k vytvoření podmínek pro zásah a záchranné práce. Po dobu prací musí být zajištěna možnost příjezdu jednotek IZS pro zásah v objektech drah a na dráze." - doplněno

Ing. Mgr. Vladimír Abraham, MBA v.r.
ředitel
Odbor bezpečnosti a krizového řízení
za správnost: Ing. Jakub Vaněk

Váš dopis zn. e-mail z IS C.E.Sta
Ze dne 15. 12. 2020
Naše zn. 4584/2021-SŽ-GR-024
Listů/příloh 1/0

Vyřizuje Ing. Ondřej Plocek
Telefon +420 972 322 491
Mobil +420 727 827 268
E-mail plocek@szdc.cz

Datum 17. března 2021

Správa železnic, státní organizace

elektronicky prostřednictvím

IS C.E.Sta

Rekonstrukce mostu v km 120,767, trati Frýdek Místek - Český Těšín

Odbor elektrotechniky a energetiky k zaslané dokumentaci pro stavební povolení výše uvedené stavby zasílá požadované stanovisko:

Vzhledem k tomu, že předmětná železniční trať je v současné době prověřována z hlediska její možné budoucí elektrizace, doporučujeme u rekonstruované železniční mostní stavby provést v rámci rozsahu její plánované rekonstrukce základní ochranná opatření proti účinkům bludných proudů minimálně ve stupni č. 4 podle předpisu SŽDC (ČD) SR 5/7 (S). Pozdější až z důvodu budoucí elektrizace vynucené úpravy u již realizované stavby by mohly být neúměrně investičně náročné, případně již zcela nerealizovatelné.

V tomto směru považujeme za nutné provést změnu v předložené dokumentaci, především pak v textu STZ, zejména v části B.2.5-b a v části B.2.11-b. Včetně také i textového doplnění o požadavek projektanta na provaření výztuže a jejího vyvedení na povrch konstrukce podle platných ustanovení stejného (výše uvedeného) předpisu. – *doplněno do tvaru nosné konstrukce a technické zprávy SO 201.*

Ing. Jaromír Hrubý

ředitel odboru elektrotechniky a energetiky

„podepsáno elektronicky“

Váš dopis zn.

Ze dne

Naše zn. 186/2021-SŽ-GŘ-O11

Listů/příloh 1/0

Vyřizuje

Ing. Milan Stehlík

Telefon

+420 972 741 043

Mobil

+420 601 387 025

E-mail

stehlikm@spravazeleznic.cz

Datum

4. ledna 2021

Správa železnic, státní organizace
Stavební správa východ
Nerudova 1
772 58 OLOMOUC

*(pouze v elektronické podobě)***„Rekonstrukce mostu v km 120,767, trati Frýdek Místek – Český Těšín“, souhrnné
vyjádření k dokumentaci pro stavební povolení**

K dokumentaci pro stavební povolení (DSP) stavby „Rekonstrukce mostu v km 120,767, trati Frýdek Místek – Český Těšín“ předkládá úsek řízení provozu následující připomínky:

1. Odbor řízení provozu (O11)*(zpracovatel: Ing. Milan Stehlík, tel. 972 741 043)*

Bez připomínek.

2. Odbor plánování a koordinace výluk (O12)*(zpracovatel: p. Mojmír Bursa, tel. 972 244 179)*

- 1) F. Zásady organizace výstavby – nedohledána žádná příloha, požadujeme doplnit a zaslat k novému vyjádření. - *doplněno*
- 2) B. Souhrnná technická zpráva – chybí zmínka o koordinaci se sousední stavbou „Rekonstrukce mostu v km 118,646 trati Frýdek Místek – Český Těšín“, obě rekonstrukce by měly proběhnout současně. Tato koordinace je v dokumentaci „Rekonstrukce mostu v km 118,646“ uvedena (EXPROJEKT). - *doplněno*
- 3) Firma Signal Projekt projektuje akci „Rekonstrukce a doplnění závor na přejezdech v km 125,250 a 126,462 na trati Český Těšín – Frýdek Místek“. Jelikož u těchto dvou akcí se bude i částečně rekonstruovat železniční svršek a spodek (tedy bude i kolejová výluka), bylo by vhodné všechny tyto akce zkoordinovat do jednoho časového úseku. NAD je povětšinou na této trati vedena v celém úseku FM – ČT a obsluha vlečky HYUNDAI by byla bez omezení (žádná z výše uvedených akcí ji neomezuje). - *doplněno, stavby se vzájemně nebudou ovlivňovat*

Ing. Miroslav Jasenčák

náměstek generálního ředitele pro řízení provozu

Váš dopis zn.
Ze dne
Naše zn. 87456/2020-SŽ-GŘ-O15
Listů/příloh 1/0

Vyřizuje Ing. Petr Pokorný
Telefon +420 972 244 141
Mobil +420 725 797 058
E-mail pokornyp@spravazeleznic.cz

Datum 5. ledna 2021

Správa železnic, s.o.
Stavební správa východ
Ing. Richard Šulák

**Stanovisko k dokumentaci z hlediska ochrany jednotlivých složek životního prostředí
„Rekonstrukce mostu v km 120,767, trati Frýdek Místek - Český Těšín“**

Z předložené dokumentace se naše pozornost soustředila na části týkající se Vlivu stavby na životní prostředí. K výše uvedené dokumentaci konstatujeme, že problematice ochrany životního prostředí (ŽP) byla zpracovatelem věnována přiměřená pozornost. K předkládané dokumentaci stupně DSP + PDPS uvádíme následující připomínky:

1. Odpady a odpadové hospodářství

V dokumentaci je odkazováno na samostatnou přílohu „Nakládání s odpady“, ta však není k dispozici. Přílohu požadujeme doplnit. - *doplněno*

Ing. Bohuslav Stečínský, MSc.
ředitel odboru provozuschopnosti

digitálně podepsáno

Váš dopis zn.	IS C.E.Sta
Ze dne	15.12.2020
Naše zn.	2225/2021-SŽ-GR-O13
Listů/příloh	3/0
Vyřizuje	Ing. Václav Podlipný
Telefon	+420 972 341 368
Mobil	+420 602 708 991
E-mail	podlipny@sprava-zeleznic.cz
Datum	10. ledna 2021

Rekonstrukce mostu v km 120,767 trati Frýdek-Místek – Český Těšín – *připomínky Správy železnic GR O13 k dokumentaci ve stupni DSP + PDPS*

Od investora SŽ Stavební správy východ jsme obdrželi k připomínkám dokumentaci výše uvedené stavby ve stupni DSP + PDPS zpracovanou firmou Projektční kancelář PRIS spol. s r.o. Brno. Za GR O13 máme k dokumentaci tyto připomínky:

Zásadní připomínky k projektu

- ☐ Jak je uvedeno výše, dokumentace je zpracována ve stupni DSP a PDPS. Postrádáme však zásadní informaci, jaký rozsah dokumentace byl v zadávacích podmínkách pro projekt investorem požadován. Vzhledem k tomu, že novelizace Směrnice generálního ředitele č. 11/2006, která řeší náplň a rozsah projektové dokumentace v jednotlivých projekčních stupních, dosud nebyla dokončena, často bývá v zadávacích podmínkách rozsah dokumentace upřesněn s odkazem na výše uvedenou směrnici. Obvykle se uvádí, že dokumentace ve stupni DSP + PDPS bude zpracována v rozsahu dříve používaného stupně „projekt“ dle této směrnice. Tomu však dokumentace, kterou jsme obdrželi, neodpovídá. Na několika místech je uvedeno, že dopracování bude součástí dalšího stupně dokumentace, kterým bude RDS. Například v závěru technické zprávy k SO 201 je mimo jiné věta: **!!! Projektová dokumentace neslouží k realizaci stavby!!!** Nemáme informaci, kdy má k realizaci stavby dojít, v dokumentaci je pouze uveden rok 2021, považujeme však za nutné na to investora upozornit.
- ☐ Dokumentace je neúplná, například část dokumentace E – Zásady organizace výstavby obsahuje pouze prázdné složky, chybí výkaz výměr, náklady, ... a možná další přílohy. Nemáme k dispozici uvažovanou skladbu dokumentace (pavouka), takže chybí i informace, s dodáním jakých příloh projektant ještě uvažuje. - *doplněno*

Připomínky k jednotlivým částem a objektům

B. Souhrnná technická zpráva

- ☐ v bodě B.1 g) jsou uvedena všechna existující ochranná pásma, nejsou však výslovně uvedena ta, jichž se stavba dotýká, například dálnice či zařízení ve správě SmVAK, které by, dle fotografií a vyjádření v dokladech, mělo být někde poblíž stavby. Konkrétně u zařízení SmVAK postrádáme informaci, jak bylo zřizováno jejich vyjádření k existenci sítí (viz část F), - *do STZ doplněna informace k ochranným pásmům SMVAK a dálnice D48.*
- ☐ v bodě B.2.7 a) je uvedeno, že stávající křídla jsou betonová, což zřejmě není pravda (viz protokol o PP, ...). - *opraveno*

D. Dokumentace objektů SO 01 Most v km 120,767

1 Technická zpráva

- ☐ v bodě 1 je špatně název potoka, postrádáme údaj o jeho správci i informaci, zda s ním byla stavba projednávána (tyto údaje nejsou ani v příloze 15 Hydrotechnický výpočet), - *doplněno*
- ☐ v bodě 3 je uveden neexistující VMP 2,0. Lépe je uvést, že VMP se v oblasti mostu neuplatní, je zde otevřené kolejové lože. Obdobně v bodě 5.2.1, - *opraveno*
- ☐ plocha nosné konstrukce je uvedena nepřesně, - *opraveno*
- ☐ údaje o zatížení a zatížitelnosti mostu jsou špatně, - *opraveno*
- ☐ v bodě 5.2.3 a v celém návrhu by bylo vhodné uvažovat i s možností příčného posunu osy koleje o ± 100 mm, - *řešení umožňuje i požadovaný příčný posun koleje – doplněno do příčného řezu a technické zprávy*

- ☐ v bodě 5.4.1 je uvedena izolace na podkladním betonu pod rámem, ta však není ve skladbě vrstev v podélných řezech. Rovněž je v řezech (i v dalších přílohách) špatně okótován podkladní beton (kóta: 300 mm, popis: 200 mm), - *opraveno*
- ☐ v bodě 5.4.1 je špatně i odkaz na Projekt SVI, - *přibyla příloha výztuž rámu – odkaz je tím pádem platný*
- ☐ není jasné, jak si projektant představuje zásun prefabrikátů po izolaci podkladního betonu. Asi by bylo vhodné navrhnout tvrdou ochranu izolace, - *doplněna tvrdá ochrana izolace*
- ☐ bod 8.1 je špatně (vychází ze zvyklostí u PK), - *opraveno*
- ☐ k TZ není přiložena tabulka zatížitelnosti, ta chybí i ve statickém výpočtu. - *doplněno*

3 Půdorys

- ☐ chybí kóty vztahující se k vestavěné rámové konstrukci umožňující ztotožnění čar v kresbě. - *doplněno*

5 Příčný řez

- ☐ je vhodné uvést skladebnou délku rámu, - *doplněno*
- ☐ „strop“ rámu je tl. 300 – 360 mm (viz popis vrstev), - *doplněno*
- ☐ doplnit popis výplně mezi rámem a klenbou, - *doplněno*
- ☐ není jasné, proč je v místě v řezu C – C navrhován spádový beton. Je myšlena tvrdá ochrana? Ve vlastním řezu C – C navíc zakreslen není, - *opraveno, spádový beton na rámu není*
- ☐ je vhodné doplnit vykreslení sondy IGP. - *doplněno*

7 Výkopový plán

- ☐ v řezu B – B chybí stávající terén, - *doplněno*
- ☐ je vhodné doplnit kóty hloubky výkopu. - *doplněno, zpřesněna kresba hran výkopu*

8 Tvar rámu

- ☐ je vhodné uvést hmotnosti prefabrikátů. - *doplněno*

11 Projekt vodotěsných izolací

- ☐ přílohu je třeba dát do souladu s ostatními částmi dokumentace, - *opraveno*
- ☐ na str. 5 není zmíněna skladba TL I - *doplněno*
- ☐ detail 5 neplatí v místě zmonolitnění, jak je jeho umístění zobrazeno např. na příloze 2 (zde není zmonolitnění vykresleno). - *doplněno*

13 Postup výstavby

- ☐ přístup ke stavbě je v bodě 2 popsán na opačné straně trati. - *opraveno*

14 Statický výpočet

- ☐ na straně 3 je uváděn prutový model, na str. 4 model deskostěnový, - *opraveno*
- ☐ tabulka zatížitelnosti, dle Metodického pokynu pro určování zatížitelnosti železničních mostních objektů podepsaná statikem a kontrolujícím statikem, chybí, - *doplněno*
- ☐ zatížitelnost 2,4 uvedená na str. 22 SV naznačuje výrazné předimenzování (vhodné okomentovat), - *doplněno (str. 20 statického výpočtu)*
- ☐ výpočet je nekontrolovatelný, vhodné je doplnit schémata počítaných částí objektu. - *doplněno*

15 Hydrotechnický výpočet

- ☐ výpočet nevzbuzuje důvěru, není uvedeno, kde byly získány podklady o průtocích, v jaké jsou přesnosti, ... - *výpočet zadán autorizovanému inženýrovi pro stavby vodního hospodářství. Z tohoto výpočtu vyplynula nutnost zvětšit světlou výšku mostního otvoru*
- ☐ vypočítané hladiny při Q₁₀₀ a KNP jsou v řezech zakresleny, ale bez zakótování (zakótována v řezech není ani výška břehů), - *doplněno do podélného a příčného řezu*
- ☐ není vyhodnoceno případné rozlití vody na v toku a jeho dopady. - *doplněno v závěru hydrotechnického výpočtu*

Závěr

Přestože je dokumentace zpracována svědomitě a část výše uvedených připomínek je formálních, nemůžeme s dokumentací vyslovit konečný souhlas. Chybí některé přílohy a není vyjasněn rozsah dokumentace.

Požadujeme provedení řádného vypořádání připomínek dle směrnice SŽDC SM62 - Postupy v přípravě investičních staveb státní organizace Správa železniční dopravní cesty.

Váš dopis zn. AgentCesta@noreply.szdc.cz
Ze dne 15. 12. 2020
Naše zn. 89515/2020-SŽ-GŘ-O14
Listů/příloh 1/0

Vyřizuje Arnošt Dudek
Telefon +420 972 244 485
Mobil +420 959 800 041
E-mail dudek@spravazeleznic.cz

Datum 22. prosince 2020

Pouze elektronicky (C.E.Sta):
Správa železnic, státní organizace
Stavební správa východ

Rekonstrukce mostu v km 120,767, trati Frýdek Místek - Český Těšín - vyjádření O14

Vážení,
k předložené dokumentaci nemáme z technického hlediska připomínky, uvádíme nicméně připomínku formálního charakteru, kterou doporučujeme zohlednit při zpracování jiných obdobných dokumentací.

SO 201, Technická zpráva, Kap. 5.4.7

Nejedná se o síť ČD-Telematika, ale síť Správy železnic, státní organizace. ČD-Telematika zajišťuje pouze provoz a údržbu sítě na základě smluvního vztahu se Správou železnic, státní organizací. – *opraveno*

S pozdravem

Ing. Martin Krupička
ředitel odboru zabezpečovací a telekomunikační techniky

- podepsáno elektronicky -

Dodatečně zaslané geodetické a mapové podklady projektu se neřídí předpisovou řadou SŽDC M20 - požadujeme dodat zaměření zpracované dle předpisů SŽDC M20/MP005, MP006 a MP010.

Zaměření nebylo provedeno s návazností na ŽBP. Bylo provedeno na body stabilizované dočasně dřevěnými kolíky, pravděpodobně určenými metodou GNSS, bez kontaktování správce ŽBP. U tohoto zaměření nemůžeme garantovat návaznost na stávající stav.

Vzhledem k tomu, že stavba neřeší železniční svršek, lze za splnění následujících podmínek uznat přesnost geodetického zaměření:

- 1) pro vytyčování je nutné využít bodové pole, ze kterého bylo provedeno zaměření stávajícího stavu a ověřit přesnost tohoto bodového pole.
- 2) bodové pole polohově a výškově zkontrolovat s platným ŽBP a ověřit homogenitu těchto dvou sítí
- 3) na základě bodu 1 a 2 společně se správcem ŽBP zhodnotit výsledky a navrhnout postup vytyčení.

V žádném případě nelze použít pro jakékoliv změny v železničním svršku!

Připomínky zapracovány ZK-BRNO s.r.o.

Akce: Rekonstrukce mostu v km 120,767 trati Frýdek-Místek – Český Těšín

Věc: Přípomínkový řízení dokumentace - 2.kolo

Standardní dle Směrnice č.62

Termín: 13.04.2021

dne: 30.07.2021

Poř. číslo	Odbor správy	vyjádření ze dne	stanovisko	připomínky	k HIP	č.j.	Poznámka
-	Magda Zdražilová (magda.zdrazilova@pris.cz)	-	-	-	-	-	-
1	Oblastní ředitelství Ostrava	13.05.21	Souhlasné	s podmiínkami	9604/2021-SŽ-OR OVA-OPS	-	-
2	Odbor bezpečnosti a krizového řízení (O30)	31.03.21	Souhlasné	bez připomínek		-	text viz C.E.Sta
3	Odbor elektrotechniky a energetiky (O24)	31.03.21	Souhlasné	bez připomínek		-	bez vyjádření
4	Odbor plánování a koordinace výluk (O12)	07.04.21	Souhlasné	bez připomínek		-	bez vyjádření
5	Odbor provozuschopnosti (O15)	12.04.21	Souhlasné	s podmiínkami		23365/2021-SŽ-GŘ-O15	-
6	Odbor traťového hospodářství (O13)	10.04.21	Souhlasné	s podmiínkami		-	-
7	Odbor zabezpečovací a telekom. techniky (O14)	12.04.21	Souhlasné	bez připomínek		25417/2021-SŽ-GŘ-O14	-
-	Šulák Richard, Ing. (Sulak@spravazeleznic.cz)	-	-	-	-	-	-

Váš dopis zn. I.S. C.E.Sta
Ze dne 17. 03. 2021
Naše zn. 9604/2021-SŽ-OŘ OVA-OPS
Listů/příloh 2/1

Vyřizuje Richard Šulák, Ing.
Telefon +420 927 766 752
Mobil +420 727 898 423
E-mail sulak@spravazeleznic.cz

Datum 13. května 2021

Projekční kancelář PRIS spol. s r. o.
Osová 20,
625 00 Brno

Magda Zdražilová, Ing.
madga.zdrazilova@pris.cz

Souhrnné stanovisko k projektu stavby (DSP/PDPS)

Na základě předložení výstupu z projektu stavby a Vaši žádosti o vydání připomínek vydává Správa železnic, státní organizace, Oblastní ředitelství Ostrava (dále jen SŽ, s.o., OŘ Ostrava), toto:

s o u h r n n é s t a n o v i s k o s připomínkami k **projektu stavby** pro akci:

„Rekonstrukce mostu v km 120,767 trati Frýdek-Místek – Český Těšín“

S předloženou dokumentací souhlasíme, za předpokladu splnění následujících podmínek:

1. Nutno respektovat vyjádření Správy železnic, státní organizace, OŘ Ostrava:
 - **OPS – Investiční oddělení**
/Richard Šulák, Ing.; T: 972 766 752; E: Sulak@spravazeleznic.cz/
 - Požadujeme řádné projednání v rámci dokladové části projektu v minimálním rozsahu:
 - o Doklady o jednání se zástupci investora
 - o Doklady o jednání s DOSS a ostatní subjekty
 - o Vyjádření vlastníků a správců TI
 - o Doklady o projednání s vlastníky pozemků
 - o Interoperabilita
- *doplněno*
 - **OPS – Oddělení životního prostředí**
/Kolektiv OPS - OŽP; T: 972 766 238; E: Zavesicky@spravazeleznic.cz/
 - Odpadové hospodářství: doplněna příloha „Nakládání s odpady“. V ní uveden dnes již neplatný zákon a jeho prováděcí vyhlášky. Od 1. 1. 2021 je účinný zákon č. 541/2020 Sb., o odpadech. A k dnešnímu dni je zatím vydaná jen vyhláška č. 8/2021 Katalog odpadů. – *opraveno – do přílohy Nakládání s odpady uveden pouze platný zákon 541/2020 Sb. a vyhláška 8/2021.*
 - V předmětné příloze je uveden chybný termín „obyčejný odpad“, správně má být uvedeno „odpad kategorie ostatní“ nebo „ostatní odpad“. – *opraveno*

- V souvislosti s platností nového zákona o odpadech se klade větší důraz na zajištění nejvyšší možné míry jejich opětovného použití a recyklace. Z toho důvodu beton (kat. č. 17 01 01) a zemina a kamení (kat. č. 17 05 04) by měly být přednostně předány k recyklaci. Požadujeme zapracování. – *opraveno*. *Také je opraveno množství odpadů podle hodnot uvedených v rozpočtu. Vzhledem k tomu, že byl změněna přístupová cesta ke stavbě – nově je vybudována staveništní komunikace délky 485 m s povrchem zpevněným asfaltem – vzniká ještě jeden druh odpadu (17 03 02) – určeno k recyklaci*
- Požadujeme zapracování povinností zhotovitele a technického dozoru dle Směrnice č. 96 „O nakládání s odpady“. – *opraveno – do přílohy uvedeny Základní povinnosti, důležité statě ze Směrnice č. 96 a Znění Přílohy č. 4 pro stavbu do 20 mil.*

Přílohy:

- o A0_Vyjadreni_ke_stavbam_v_2021.pdf

- **SMT – Správa mostů a tunelů**

/Ing. H.Hrubá; T: 972 766 603; E: Hrubah@spravazeleznic.cz/

- Minimální zatížitelnost základové spáry 90MPa. Požadujeme doložení opodstatněnosti na požadavek (statickým výpočtem, požadavky výrobce, apod.), popřípadě přehodnocení hodnoty. – *opraveno, jednalo se o přepis – nově uvedeno $I_D = 0,85$ ($D = 100\%$).*
- Technická zpráva, kap. 10 „Požadavky pro další stupeň dokumentace“
Při nezbytnosti RDS, požadujeme přesnou specifikaci rozsahu dokumentace. – *poznámka o nutnosti vypracování RDS vypuštěna*
- Technická zpráva, kap. 5.3.3 "Nosná konstrukce"
Do posledního odstavce uvést (k neschváleným prefabrikátům), že je nutno před zahájením prací investorem odsouhlasit technologický postup provádění prací včetně kontrolního a zkušebního plánu. (Na výrobky je pohlíženo jako na staveništní prefabrikáty). – *doplněno*
- Do Technické zprávy doplnit požadavek na PKO zábradlí.
Návrh budoucího správce: žárově zinkovaný povrch, nátěr. vrstvy min. 200 μm – ONS 92 dle předpisu S5/4. Vrchní barevný odstín DB 610 – *doplněno do odstavce 5.7.2.*

- **SŽG**

/Ing. M.Votoupal; T: 972 762 033; E: Votoupal@spravazeleznic.cz/

- Bez připomínek

Toto souhrnné stanovisko Správy železnic, státní organizace, Oblastního ředitelství Ostrava se týká předmětné stavby pouze v rozsahu předložené dokumentace. Pokud dojde k jakékoliv změně, musí být dokumentace znovu předložena ke schválení.

Ing. Jiří MACHO

ředitel Oblastního ředitelství Ostrava
podepsáno elektronicky

Přílohy

Viz jednotlivě v textu

Váš dopis zn.

Ze dne

Naše zn. 23365/2021-SŽ-GŘ-O15

Listů/příloh 1/0

Vyřizuje

Ing. Petr Pokorný

Telefon

+420 972 244 141

Mobil

+420 725 797 058

E-mail

pokornyp@spravazeleznic.cz

Datum

12. dubna 2021

Správa železnic, s.o.

Stavební správa východ

Ing. Richard Šulák

Stanovisko k dokumentaci z hlediska ochrany jednotlivých složek životního prostředí „Rekonstrukce mostu v km 120,767, trati Frýdek Místek - Český Těšín“

Z předložené dokumentace se naše pozornost soustředila na části týkající se Vlivu stavby na životní prostředí. K výše uvedené dokumentaci konstatujeme, že problematice ochrany životního prostředí (ŽP) byla zpracovatelem věnována přiměřená pozornost. K předkládané dokumentaci stupně DSP + PDPS uvádíme v rámci 2. kola vyjadřování následující připomínky:

1. Ochrana přírody a krajiny

V části vegetační úpravy nutno opravit údaje u průměru pařezů, které mají být v cm a ne v mm. – *opraveno*

2. Odpady a odpadové hospodářství

V kap. B.2.3.d je odkazováno na samostatnou přílohu „Nakládání s odpady“ – není však k dispozici. – *v konceptu 2 dodáno v části E, příloha E.3. Do přílohy Nakládání s odpady zpracovány připomínky „Kolektiv OPS – OŽP“*

Upozorňujeme na novou legislativu v oblasti odpadového hospodářství. V dokumentaci je nutno odkazovat na platné právní předpisy - zákon č. 541/2020 Sb., o odpadech a prováděcí předpisy k tomuto zákonu. – *opraveno*

Požadujeme doplnit informaci, že původce odpadu je v tomto případě zhotovitel stavby a je tak odpovědný za nakládání s odpady do doby jejich převedení do vlastnictví oprávněné osoby ve smyslu zákona č. 541/2020 Sb., v platném znění. – *doplněno ve znění přílohy dodané OPS - OŽP*

Uvedte požadavek SŽ na zpracování dokumentace o nakládání s odpady s ohledem na finanční náklady stavby (buď „Závěrečnou zprávu o nakládání s odpady“ nebo „Prohlášení o nakládání s odpady“ v rozsahu uvedeném v příloze č. 4 Směrnice SŽDC č. 96 pro nakládání s odpady a současně ve VTP na zhotovení stavby). Uvedenou dokumentaci je povinen zpracovat zhotovitel stavby a předat ji objednateli jako jeden z dokladů pro vydání kolaudačního souhlasu. – *doplněno ve znění přílohy dodané OPS – OŽP + doplněna informace o povinnosti zhotovitele dodat prohlášení jako jeden z dokladů pro vydání kolaudačního souhlasu*

Ing. Bohuslav Stečínský, MSc.
ředitel odboru provozuschopnosti

digitálně podepsáno

**Rekonstrukce mostu v km 120,767 trati Frýdek-Místek – Český Těšín –
připomínky Správy železnic GŘ O13 k dokumentaci ve stupni DSP +
PDPS, 2. kolo**

(Zpracoval: Ing. Václav Podlipný; E-mail: podlipny@spravazeleznic.cz; Mobil: +420 602 708 991)

Připomínky, zaslané v 1. kole dopisem ze dne 10. ledna 2021 čj. 225/2021-SŽ-GŘ-O13, byly projektantem do nyní předkládané verze dokumentace označené jako „Dokumentace-koncept 2“ téměř beze zbytku zapracovány.

Odpověď postrádáme u první ze zásadních připomínek, která se týká náplně a rozsahu projektu ve stupni DSP + PDPS. Projektant nadále na několika místech dokumentace uvádí: **„Projektová dokumentace neslouží k realizaci stavby!“**, případně dořešení některých záležitostí odsouvá do RDS. To je zřejmě v rozporu se zadávacími podmínkami pro zpracování projektové dokumentace. Skutečností je, že oproti původně předložené verzi v 1. kole doznala dokumentace výrazného dopracování, především byly doplněny výkresy výztuže rámců. Bylo by vhodné, aby projektant blíže specifikoval, co má být předmětem dopracování v rámci RDS a toto projednal s investorem.

Kromě výše uvedeného máme k nyní předložené dokumentaci následující připomínky:

- popis zatížení mostu v bodě 3 TZ je stále špatně. Není uvedeno návrhové zatížení (schéma LM71, klasifikační součinitel $\alpha = 1,1$). Projektant si plete návrhové zatížení a přechodnost stávající trati, - *opraveno*
- tabulka zatížitelnosti jak ve statickém výpočtu, tak její kopie, která bude i přílohou TZ, musí být zpracována v souladu s Metodickým pokynem pro určování zatížitelnosti mostních objektů a musí být podepsána zpracovatelem, - *opraveno*
- ve statickém výpočtu na str. 3 je zřejmě chybně uveden beton C40/50, - *opraveno*
- za zvážení stojí, zda v rámci stavby nenasypat zemní těleso (pod úrovní drážní stezky) do tvaru, který vyhoví uvažovanému zvýšení nivelety. Dodatečné přisypávání svahu v budoucnu bez „zazubení“ by nebylo stabilní a zazubení znamená komplikaci při provádění. Je však pravda, že stejný problém bude zřejmě i mimo most. Místní podmínky nám nejsou známy. – *problém je opravdu i v navazujících úsecích*



20098

Ing. Václav Bárta

**znalec v oboru ekonomika, odvětví ceny a odhady pozemků a porostů,
v oboru lesní hospodářství, odvětví myslivost, dříví, těžba a v oboru
ochrana přírody, ekologická újma na lesích**

Znalecký posudek č. L – 19/563/2021

**o určení poplatku za dočasné odnětí části pozemku určeného pro plnění funkcí lesů
v katastrálním území Vojkovice, okres Frýdek-Místek.**

1. Ú v o d

1.1. Základní identifikační údaje o dotčených lesních pozemcích a porostech:

Okres: Frýdek-Místek
Katastrální území: Vojkovice (č. 784575)
Obec: Vojkovice
Dotčený lesní pozemek: dle KN parc. č. 332/1
Odnětí dočasné: 0,0238 ha na dobu 1 roku
Vlastnické právo: ČR - Lesy ČR, s. p. Hradec Králové
LHC/LHP: LHC č. 1477, Lesy ČR, s. p., LS Frýdek-Místek
Dotčené lesní porosty: odd. 137 D, bezl. č. 104.

1.2. Označení zadavatele posudku:

Projekční kancelář PRIS s.r.o., Osová 20, 625 00 Brno.

1.3. Účel posudku:

Výpočet poplatků za odnětí pozemků určených pro plnění funkcí lesů (dále je PUPFL).

1.4. Zadání posudku:

K objednavce Projekční kanceláře PRIS s.r.o., Osová 20, 625 00 Brno provést výpočet poplatků za dočasné odnětí částí PUPFL za účelem zřízení staveništní komunikace pro akci „Rekonstrukce mostu v km 120,767 železniční trati Frýdek-Místek – Český Těšín.

1.5. Datum zadání posudku:

Doručeno znalci dne 7. 6. 2021 elektronicky.

1.6. Podklady pro vypracování posudku:

- objednávka ze dne 7. 6. 2021,
- situace rekonstrukce mostu,
- seznam LV a vlastníků dotčených pozemků,

- specifikace dočasného odnětí
- výkresy + souhrnná technická zpráva,
- informace o pozemku dle informativního výpisu z KN k 12. 6. 2021,
- snímky z mapy KN + ortofotomapy,
- výpis taxačních údajů z HK LHP Frýdek-Místek o dotčených porostech,
- snímek porostní mapy.

1.7. Datum místního šetření a jeho účastníci:

Místní šetření nebylo objednavatelem požadováno ani provedeno.

1.8. Datum, k němuž se výpočet poplatků provádí:

K datu 06/2021.

1.9. Právní předpisy a metodické podklady, podle nichž se výpočet poplatků provádí:

- Zákon č. 289/1995 S., o lesích, ve znění pozdějších předpisů;
- Vyhláška MZe č. 77/1996 Sb., o náležitostech žádosti o odnětí nebo omezení a podrobnostech o ochraně PUPFL;
- Pokyn MZe č.j. 61570/2020-MZE-16221 o vyhlášení průměrné ceny dřeva pro rok 2021 k výpočtu poplatku za odnětí lesních pozemků (423,- Kč/m³);
- Dílčí informace z HK LHP Frýdek-Místek.

2. Nález

2.1. Přírodní poměry, lokalizace lesního pozemku a odůvodnění odnětí:

Důvodem dočasného odnětí části lesního pozemku parc. č. 332/1 v jižním sektoru katastrálního území Vojkovice je zřízení přístupové staveništní komunikace za účelem rekonstrukce stávajícího železničního kamenného mostu přes koryto vodního toku „Prašivka“. Rekonstrukce mostu bude provedena v nezměněné poloze, akce si podle předložené dokumentace nevyžádá trvalé odnětí PUPFL.

Dle LHP Frýdek-Místek se jedná o kategorii lesů hospodářských (kat. 10, f = 1,4).

3. Výpočet poplatků za dočasné odnětí PUPFL:

Výše ročního poplatku za dočasné odnětí PUPFL se stanovuje podle vzorce:

$OLP_{DO} = PP \times CD \times f \times P$, (Kč/ha), kde:

OLP _{DO}	odnětí dočasné (1 rok)
PP	průměrná roční potenc. produkce lesů (6,3 m ³ /ha)
CD	průměrná cena dřeva pro rok 2021 na OM (423,- Kč/m ³)
f	faktor ekologické váhy (les hospodářský, f = 1,4)
P	plocha dočasného odnětí (0,0238 ha)

$OLP_{DO} = 6,3 \times 423 \times 1,4 \times 0,0238 = 88,79$ Kč, po zaokrouhlení 89,- Kč/rok

Roční poplatek za dočasné odnětí části lesního pozemku parc. č. 332/1 v celkovém rozsahu 238 m² činí celkem 89,- Kč/rok

OLP_{DO} = 89,- Kč/ročně

4. Rekapitulace

V souladu se zadáním posudku, přiložených i znalcem doplněných dokladů

u r č u j i

poplatek za **dočasné odnětí** části lesního pozemku uvedeného v oddílu 1.1. tohoto posudku v souvislosti s akcí „Rekonstrukce mostu v km 120,767 trati Frýdek-Místek - Český Těšín a souvisejících objektů a zařízení ve výši **89,- Kč/rok.**

Poplatek za odnětí PUPFL je určen podle objednavatelem doloženého „Záborového elaborátu pozemků“ a znalec neodpovídá za případné odlišnosti v terénu.

Posudek vypracován dne 13. 6. 2021




Ing. Václav Bárta
znalec

Znalecká doložka

Znalecký posudek jsem podal jako znalec jmenovaný rozhodnutím ministra spravedlnosti ČR ze dne 26. 1. 1996 pod č.j. ZT 637/96 pro obor lesní hospodářství, odvětví myslivost, dříví, těžba, pro obor ekonomika, odvětví ceny a odhady pozemků, porostů a pro obor ochrana přírody, ekologická újma na lesích.

Prohlašuji, že jsem si vědom následků podání vědomě nepravdivého znaleckého posudku ve smyslu § 127a zákona č. 99/1963 Sb., (Občanský soudní řád) ve znění pozdějších předpisů.

Znalecký posudek je zapsán pod pořadovým číslem č. L – 19/563/2021 znaleckého deníku. Znalečné a náhradu nákladů účtuji podle připojené likvidace.

Tento posudek byl vypracován ve třech vyhotoveních, z nichž dvě obdrží zadavatel posudku, tj. Projekční kancelář PRIS s.r.o., Osová 20, 625 00 Brno a jedno zůstává založeno u znalce.

V Pelhřimově dne 13. 6. 2021



Ing. Václav Bárta

ZNALECKÝ POSUDEK

ČÍSLO POLOŽKY : 2133 - 19 / 2021

ZNALEC: Ing. Vladimír Pešl,
Ferdise Duši 1445,
73911 Frýdlant nad Ostravicí

OBOR/ODVĚTVÍ/
SPECIALIZACE: Obor ekonomika, odvětví ceny a odhady lesů, lesních pozemků,
porostů, pozemků (mimo pozemků stavebních), škody na lesích.

ZADAVATEL: Projekční kancelář PRIS, spol. s.r.o.
Osová 20
625 00 B R N O

PŘEDMĚT POSUDKU: Komplexní výpočet náhrad škod na produkčních funkcích
lesa za dočasné odnětí lesních pozemků plnění funkcí lesa
na les. pozemku parc.č. 332/1 v k.ú. Vojkovice pro stavbu
**„Rekonstrukce mostu v km 120,767 trati
Frýdek-Místek - Český Těšín“**

ČÍSLO VYHOTOVENÍ: 3/4

DATUM: 2021-7-26

POČET STRAN: 19 stran, z toho 6 stran příloh

SEZNAM KAPITOL: 1. ZADÁNÍ ZNALECKÉHO POSUDKU..... str. 2
2. VÝČET PODKLADŮ.....str. 3
3. NÁLEZ.....str. 3
4. POSUDEK..... str. 7
 REKAPITULACE NÁHRAD ŠKOD..... str. 10
5. ODŮVODNĚNÍ..... str. 11
6. ZÁVĚR.....str. 12
 PŘÍLOHY.....str. 13-18
7. POSLEDNÍ STRANA.....str. 19

SEZNAM PŘÍLOH:
Informace o dotčených pozemcích.....strana.....13
Záborový elaborát –tabulkový seznam vlastníků
dotčených parcel KN.....strana..... 14
Katastrální situace stavby 1 : 500.....strana.....15
Schematická identifikace dočasného odnětí
na lesnické obrysové mapě..... strana.....16
Vyjádření LČR, s.p., lesní právy Frýdek-Místek,
jakožto odborného lesního hospodářestrana.....17-18

I. ZADÁNÍ ZNALECKÉHO POSUDKU :

P ř e d m ě t e m znaleckého posudku je :

- 1./ Stanovení výše újmy komplexním vyčíslením náhrad škod na lesních pozemcích a lesních porostech za dočasné odnětí lesních pozemků plnění funkcí lesa na pozemku p.č. 332/1 v k.ú. Vojkovice pro stavbu „**Rekonstrukce mostu v km 120,767 trati Frýdek-Místek - Český Těšín**“

ZNALECKÝ POSUDEK ev .č. 2133-19/2021 je dle vyhlášky čis. 77/1996 Sb. přílohou a náležitostí k žádosti o odnětí pozemků, určených k plnění funkcí lesa obsahující:
-údaje lesního hospodářského plánu o lesních porostech na dotčených pozemcích, včetně jejich zařazení do hospodářských souborů a kategorií lesa,
-komplexní výpočet náhrad škod na lesních pozemcích a lesních porostech,
-návrh plánu rekultivace.

P o s u d e k :

- objednala: Projekční kancelář PRIS, spol. s.r.o.
 IČ:46 97 48 06, DIČ:46974806
 Osová 20
 625 00 B R N O

Investor: SPRÁVA ŽELEZNIC , státní organizace
 Dlážděná 1003/7
 110 00 PRAHA

Stavbu zajišťuje: SPRÁVA OSTRAVA
 Muglinovská 1038/5
 702 00 OSTRAVA

- počet požadovaných vyhotovení: čtyři, z toho tři pro objednatele
- termín zpracování : do 29.7.2021
- datum, k němuž se oceňování provádí: ke dni 20.7.2021
- šetření provedené znalcem v dnech 20.7.2021 na pozemcích na místě samém
- posudek předán/odeslán objednavateli dne :

27 -07- 2021

II. V Ý Č E T P O D K L A D Ů (použitý podkladový materiál):

- 1 - Projektová dokumentace k provádění stavby „Rekonstrukce mostu v km 120,767 trati Frýdek-Místek – Český Těšín“, vypracovaná projekční kanceláří PRIS spol.s.r.o. Osová 20, 625 00 B r n o.
- 2 - Aktuální informace o vlastnictví dotčených pozemků
- 3 - Kopie katastrální mapy
- 4 - Lesnická porostní mapa a ortofotomapa
- 5 - Údaje z lesního hospodářského plánu
- 6 - Oblastní plán rozvoje lesů
- 7 - Výsledky venkovního šetření ze dne 20.7.2021
- 8 - Vyhláška Ministerstva zemědělství ČR č.296/2018 Sb. o způsobu výpočtu škody na lesích.
- 9 - Vyhlášení průměrné ceny dřeva Ministerstvem zemědělství ČR pro rok 2021.
- 10- Zákon č. 314/2019 Sb. o lesích a o změně a doplnění některých zákonů (lesní zákon).

III. N Á L E Z

III. 1. Všeobecně :

Pro získání potřebných dat ke zpracování posudku bylo v rámci přípravy nutno vykonat :

- Identifikaci lokalit v mapových podkladech nahlížením do katastru nemovitostí,
- Identifikaci v lesnických porostních a typologických mapách
- Šetření ve věci zajištění a ověření podkladů lesního hospodářského plánu.
- Venkovní šetření v terénu na lesním pozemku.

III. 2. POPIS DOTČENÉHO LESNÍHO MAJETKU :

III. 2.1. Vlastnické a užívací vztahy :

P ř e d m ě t e m

tohoto znaleckého posudku je ocenění újmy na lesích – lesních pozemcích včetně trvalých porostů na následujících pozemcích, zapsaných na LV č.269 v k.ú. Vojkovice :

<u>pozemek parc.č.</u>	<u>druh pozemku</u>	<u>výměra pozemku</u>
<u>332/1</u>	<u>lesní pozemek</u>	<u>0,9775 ha</u>
<u>Celkem</u>		<u>0,9775 ha</u>

Vlastník :

Podle aktualizovaných informací o pozemcích má vlastnické právo k dotčeným nemovitostem

v katastrálním území Vojkovice na LV čís. 269 :

<i>Jméno a adresa</i>	<i>Identifikátor</i>	<i>Podíl</i>
1. ČESKÁ REPUBLIKA	00000001	

Příslušnost hospodařit s majetkem státu má:

<i>Jméno a adresa</i>	<i>Identifikátor</i>	<i>Podíl</i>
1. Lesy České republiky, s.p. Přemyslova 1106/19 501 68 HRADEC KRÁLOVÉ	42196451	

III.2.2. Vlastní popis dotčených lesních pozemků :

III.2.2.1. Všeobecně – dokumentace a skutečnost :

Po provedeném venkovním šetření v terénu dne 20.7. 2021 bylo zjištěno, že předmětný lesní pozemek, který je dotčen zábořem pro stavbu „**Rekonstrukce mostu v km 120,767 na trati Frýdek-Místek – Český Těšín**“ se nalézá v k.ú. Vojkovice, v části, kde pod železniční tratí protéká říčka „Prašivka“.

Dotčený pozemek je veden v katastru nemovitostí jako lesní pozemek určený k plnění funkcí lesa s níže uvedenými lesními porosty, porostními skupinami a bezlesími:

Ve státních lesích v k.ú. Vojkovice na lesním hospodářském celku čís. 1477 lesní správy Frýdek-Místek se jedná o porostní skupinu: 137D14/7 a bezlesí 137D104. Aktualizované taxační údaje k uvedené porostní skupině a bezlesí jsou převzaty z lesního hospodářského plánu pro LHC 1477 (Frýdek-Místek), pro který je vypracován lesní hospodářský plán s platností od 1.1.2021 do 31.12.2030.

III.2.2.2. Specifikace :

Sumární přehled pozemků dotčených dočasným odnětím plnění funkce lesa dle k. ú. , LV a parcelních čísel :

Katastrální území	LV čís.	parc. čís.	Plocha dočasného odnětí v m ²
Vojkovice	269	332/1	238
CELKEM			238

Výše uvedené plošné údaje vycházejí ze záborového elaborátu projektové dokumentace.

Přehled pozemků dotčených dočasným odnětím plnění funkce lesa dle
k. ú. , LV , parcelních čísel a porostních skupin:

Katastrální území	LV čís.	parc. čís.	Plocha dočasného odnětí v m2	Účel odnětí pro	Porost.skupina (Bezlesí)
Vojkovice	269	332/1	224	Přístupová staveň- tní komunikace	137 D 104
Vojkovice	269	332/1	14	Hrázka pro převod vody	137 D 14/07
CELKEM			238		

III. 2.2.3. Vlastní popis dotčených lesních pozemků :

Venkovním šetřením byly taxační údaje lesních porostů na dotčených pozemcích, zjištěné z LHP , ověřeny a aktualizovány. Takto zjištěné a aktualizované taxační údaje jsou dle jednotlivých pozemků a lesních porostů následující :

1. Pozemek parc.č. 332/1 o výměře záboru.....0,0238 ha

Na lesním pozemku, dotčeném stavbou se nachází:

Část BEZLESÍ 137 D 104 na ploše.....0,0224 ha

Plocha pro dočasné odnětí.....0,0224 ha

Plocha pro předčasné smýcení.....0,0048 ha

Kategorie lesa: 10 – lesy hospodářské

Hospodářský soubor.....297

Pro dočasné odnětí je zastoupení souborů lesních typů dle aktuální typologické mapy následující:

Soubor lesních typů 3 L na ploše..... 0,0224 ha

Na lesním pozemku, evidovaném jako bezlesí, se nachází následující porost dřevin, který bude z důvodu vedení přístupové cesty vytěžen.

K tomuto porostu se váží následující taxační data:

I.letáž porostu na ploše.....0,0012 ha

Obmýtí.....80 let

Zakmenění.....6

Dřevina	Věk	bonita	zastoupení v %	zaujímá plochu v ha
Akát	4	7	19	0,0012
CELKEM			100	0,0012

II.letáž porostu na ploše.....0,0036 ha

Obmýtí.....80 let

Zakmenění.....9

Dřevina	Věk	bonita	zastoupení v %	zaujímá plochu v ha
Lípa	25	2	56	0,0020
Jasan	25	2	25	0,0009
Akát	25	7	19	0,0007
CELKEM			100	0,0036

Část porostu 137 D 14/07 na ploše.....0,0014 ha
 Plocha pro dočasné odnětí.....0,0014 ha
 Plocha pro předčasné smýcení.....-----ha
 Kategorie lesa: 10 – lesy hospodářské
 Hospodářský soubor.....297
 Pro dočasné odnětí je zastoupení souborů lesních typů dle aktuální typologické mapy
 následující:
 Soubor lesních typů 3 L na ploše..... 0,0014 ha
 Na dotčené ploše se nevyskytuje stromový porost, škoda za předčasné smýcení
 zde nepřichází v úvahu.

IV. POSUDEK

IV. 1. Stanovení a odůvodnění oceňovacího postupu (popis postupu při analýze dat):

IV. 1. 1. V š e o b e c n ě :

Pro daný účel je použita vyhláška Ministerstva zemědělství ČR č.296/2018 Sb.
o způsobu výpočtu výše újmy nebo škody na lesích, jmenovitě
- § 4, pojednávající o výpočtu škody z dočasného odnětí produkční funkce ,
- § 7, pojednávající o výpočtu škody z předčasného smýcení lesního porostu.

IV. 1. KOMPLEXNÍ VÝPOČET NÁHRAD ŠKOD - Specifikace:

ŠKODA S.2 z DOČASNÉHO ODNĚTÍ PRODUKČNÍ FUNKCE

Podle § 4 uvedené vyhlášky se škoda z dočasného odnětí lesních pozemků plnění funkcí lesa, označená jako S 2 byla vypočítána dle vzorce

$$S 2 = r \cdot (1 - K)$$

kde:

S 2 = škoda z dočasného odnětí plnění produkční funkce lesa

r = celková upravená potenciální renta z lesa

K = koeficient rozsahu omezení (v našem případě krácení koeficientem „K“
vzhledem ke 100% rozsahu omezení se neuvažuje)

Podle §2 odst.2 vyhlášky 296/2018 Sb. se vypočtený výsledek u jednotlivých škod zaokrouhlí na celé koruny nahoru.

LV čís.	Pozemek parc. čís.	lesní porost dle LHO	kód souboru lesních typů	potenciální renta "r"	Výměra dočasného odnětí v m2	Celkem újma z dočas. od- nětí "S2" v Kč
269	332/1	137 D104	3 L	0,1408	224	32
	332/1	137 D14/07	3 L	0,1408	14	2
Součet					238	34
ÚHRNEM					238	34

Celková škoda "S 2" činí 34,- Kč

ŠKODA S5 Z PŘEDČASNÉHO SMÝCENÍ LESNÍHO POROSTU

Podle § 7 uvedené vyhlášky se škoda způsobená předčasným smýcením lesního porostu, označená jako S 5 počítá dle vzorce :

$$S 5 = H_{pa} \times M_n / 100$$

kde:

S 5 = škoda z předčasného smýcení lesního porostu

H_{pa} = hodnota lesního porostu v roce předčasného smýcení les. porostu

M_n = procento mýtní nezralosti , jehož hodnota se zjišťuje podle přílohy č.5

a = věk porostu

M₀ – M₅ = koeficienty polynomu dle skupin les.dřevin

P₀ – P₄ = koeficienty polynomu dle skupin les.dřevin

Podle §2 odst.2 vyhlášky 296/2018 Sb. se vypočtený výsledek u jednotlivých škod zaokrouhlí na celé koruny nahoru.

Výpočet škody S.5 :

Na LV 269 v k.ú. Vojkovice :

1. Pozemek parc.č. 332/1 o výměře záboru.....0,0238 ha
Na lesním pozemku se nachází:

Porost na bezlesí 137 D 104 na ploše.....0,0048 ha
Plocha pro předčasné smýcení..... 0,0048ha

I.letáž porostu na ploše.....0,0012 ha

Obmýtlí.....80 let

Zakmenění.....6

Dřevina	Věk	bonita	zastoupení v %	zaujímá plochu v ha
Akát	4	7	19	0,0012
CELKEM			100	0,0012

I.letáž porostu na ploše.....0,0036 ha

Obmýtlí.....80 let

Zakmenění.....9

Dřevina	Věk	bonita	zastoupení v %	zaujímá plochu v ha
Lípa	25	2	56	0,0020
Jasan	25	2	25	0,0009
Akát	25	7	19	0,0007
CELKEM			100	0,0036

$$S_5 = Hlpa \times Mn / 100$$

Výpočet pro akát ve stáří 4 let:

$$Thlpa = 6,74 \times \text{zakmenění } 0,6 = 4,044$$

$$Hlpa = 4,044$$

Mn_a = pro věk porostu 1- 20 let je hodnota Mn rovna 100.

$$Mn = 100$$

Výpočet pro lípu ve stáří 25 let:

$$\begin{aligned} Thlpa &= P_0 + P_1 \times (a-5) + P_2 \times (a-5)^2 + P_3 \times (a-5)^3 + P_4 \times (a-5)^4 \\ &= 19,873419800 + 0,602756500 \times 20 + (-0,011555600 \times 20^2) + 0,000139900 \times 20^3 + \\ &\quad + (-0,000000490 \times 20^4) = 28,3471098 \times \text{zakmenění } 0,9 = 25,51239882 \end{aligned}$$

$$Hlpa = 25,5124$$

$$\begin{aligned} Mn_a &= M_0 + M_1 \times a + M_2 \times a^2 + M_3 \times a^3 + M_4 \times a^4 + M_5 \times a^5 = \\ &= 10,755850000 + 9,907206000 \times 25 + (-0,325935800 \times 25^2) + 0,003999717 \times 25^3 + \\ &\quad + (-0,0000208938 \times 25^4) + 0,000000370 \times 25^5 = 100,42139062 \end{aligned}$$

$$Mn = 100$$

Výpočet pro jasan ve stáří 25 let:

$$\begin{aligned} Thlpa &= P_0 + P_1 \times (a-5) + P_2 \times (a-5)^2 + P_3 \times (a-5)^3 + P_4 \times (a-5)^4 \\ &= 14,153876900 + 0,612032100 \times 20 + (-0,019200000 \times 20^2) + 0,000259900 \times 20^3 + \\ &\quad + (-0,000001000 \times 20^4) = 20,6337189 \times \text{zakmenění } 0,9 = 18,57034701 \end{aligned}$$

$$Hlpa = 18,5703$$

$$\begin{aligned} Mn_a &= M_0 + M_1 \times a + M_2 \times a^2 + M_3 \times a^3 + M_4 \times a^4 + M_5 \times a^5 = \\ &= 30,4937400000 + 7,9552640000 \times 25 + (-0,2960953000 \times 25^2) + 0,0042408060 \times 25^3 + \\ &\quad + (-0,0000276436 \times 25^4) + 0,000000658 \times 25^5 = 100,42266813 \end{aligned}$$

$$Mn = 100$$

Výpočet pro akát ve stáří 25 let:

$$\begin{aligned} Thlpa &= P_0 + P_1 \times (a-5) + P_2 \times (a-5)^2 + P_3 \times (a-5)^3 + P_4 \times (a-5)^4 \\ &= 6,726586500 + 0,023016100 \times 20 + (-0,001147400 \times 20^2) + 0,000022400 \times 20^3 + \\ &\quad + (-0,000000100 \times 20^4) = 6,8911485 \times \text{zakmenění } 0,9 = 6,20203365 \end{aligned}$$

$$Hlpa = 6,2020$$

$$\begin{aligned} Mn_a &= M_0 + M_1 \times a + M_2 \times a^2 + M_3 \times a^3 + M_4 \times a^4 + M_5 \times a^5 = \\ &= 106,2564000000 + (-2,7194540000 \times 25) + 0,2157054000 \times 25^2 + (-0,0052325110 \times 25^3) + \\ &\quad + 0,0000427518 \times 25^4 + (-0,0000001136 \times 25^5) = 106,9184875 \end{aligned}$$

$$Mn = 100$$

Pozemek parc.č.	Lesní Porost	Dřevina	Věk	Bonita	Zakm.	Hlpa	Mn	m2	Škoda Kč/m2	Sa škoda v Kč
332/1	137 D 104	Akát	4	7	6	4,0440	100	12	4,0440	49
332/1	137 D 104	Lípa	25	2	8	25,5124	100	20	25,5124	511
332/1	137 D 104	Jasan	25	2	8	18,5703	100	9	18,5703	168
332/1	137 D 104	Akát	25	7	8	6,2020	100	7	6,2020	44
Celkem								48		772

Celková škoda "S 5" činí 772,- Kč

Rekapitulace náhrad škod na produkčních funkcích lesa dle vyhl.č. 296/2018 Sb.:

Rekapitulace dle vlastníků (čísel LV)

	LV	Škoda „S1“ v Kč	Škoda "S2" v Kč	Škoda "S5" v Kč	Sa škoda v Kč
Součet za	269	-----	34,-	772,-	806,-
ÚHRNEM		-----	34,-	772	806,-

Vypočtené náhrady škody náleží vlastníkovu pozemku, tj.

u LV č. 269 :

Lesům České republiky,s.p.
Lesní správě Frýdek-Místek
Morávka 557
739 04 Morávka

Návrh plánu rekultivace

Plán rekultivace na pozemcích dočasně odňatých plnění funkcí lesa spočívá v uvedení povrchu pozemku do původního stavu , tj. zejména v odstranění zbytků montážních materiálů a zabezpečení všech protierozních opatření proti splachu zeminy.

V zásadě se veškerá opatření se strany uživatele budou řídit požadavky a stanoviskem lesní správy Frýdek-Místek.

V. ODŮVODNĚNÍ :

1.1. Interpretace výsledků analýzy:

1.2. Kontrola postupu při zpracování posudku:

Postupem znalce při získání a ověření dat a informací kancelářským a venkovním šetřením a jejich následným zpracováním podle Vyhlášky č. 503/2020Sb. byly zajištěn následující postup při zpracování znaleckého posudku:

- a) Jako základní zdroj dat byla použita projektová dokumentace stavby „Rekonstrukce Mostu v km 120,767 trati Frýdek-Místek-Český Těšín“, zpracovaná Projekční kancelář PRIS spol. s r.o., Osová 20, 625 00 Brno.
Pro identifikaci pozemků a jejich vlastníků byly použity aktuální informace o pozemcích, získaných z nahlížení do katastru nemovitostí.
Zdrojem lesnických taxačních dat byly :
Ve státních lesích v k.ú. Vojkovice na lesním hospodářském celku čís. 1477 lesní správy Frýdek- Místek použity taxační údaje z lesního hospodářského plánu pro LHC 1477 (Frýdek-Místek), jež má platnost od 1.1.2021 do 31.12.2030.
- b) Finální data k lesnímu pozemku a lesnímu porostu byla vytvořena na základě venkovního šetření a měření v terénu, za využití katastrálních, lesnický porostních a typologických map, kdy byl zjištěn současný stav lesních porostů a byla tak aktualizována data z lesního hospodářského plánu .
- c) Data byla přehledně tabulkově zpracována dle jednotlivých lesních pozemků, lesních porostů.
- d) K analýze, zpracování dat a k výpočtům byla použita vyhláška číslo 296/2018 Sb.
- e) Výsledky analýzy a zpracování dat jsou uvedeny v přílohách tohoto posudku a finálně interpretovány níže v kapitole č. 6 ZÁVĚR.

VI. Z Á V Ě R



Komplexním výpočtem náhrad škod dle vyhl. č. 296/2018 Sb. na lesním pozemku, určeném k plnění funkcí lesa parc.č. 332/1 v k.ú. Vojkovice , dotčeným záborem pro stavbu, „Rekonstrukce mostu v km 120,767 trati Frýdek-Místek – Český Těšín “ bylo zjištěno, že :

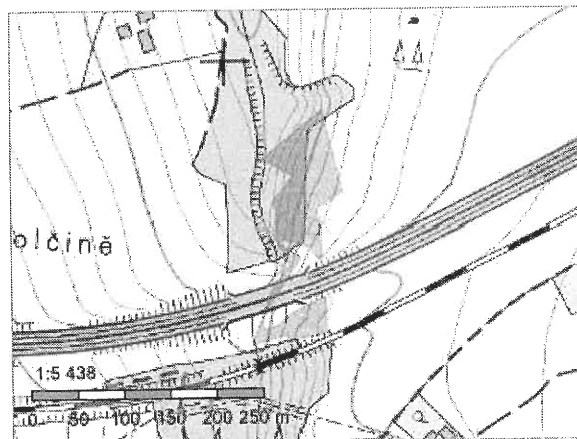
**Roční škoda „ S 2“ z dočasného odnětí produkční funkce lesa
na ploše 0,0238 ha činí..... 34,- Kč**

**Jednorázový poplatek za předčasné smýcení lesního
porostu (škoda „S 5“)772,- Kč .**

Ú H R N E M806,- Kč
slovy: OsmsetšestKč

Informace o pozemku

Parcelní číslo: [332/1](#) 
Obec: [Vojkovice \[552488\]](#) 
Katastrální území: [Vojkovice \[784575\]](#)
Číslo LV: [269](#)
Výměra [m²]: 9775
Typ parcely: Parcela katastru nemovitostí
Mapový list:
Určení výměry: Graficky nebo v digitalizované mapě
Druh pozemku: lesní pozemek



Vlastníci, jiní oprávnění

Vlastnické právo

Podíl

Česká republika

Právo hospodařit s majetkem státu

Podíl

Lesy České republiky, s.p., Přemyslova 1106/19, Nový Hradec Králové, 50008 Hradec Králové

Způsob ochrany nemovitosti

Název

pozemek určený k plnění funkcí lesa

Seznam BPEJ

Parcela nemá evidované BPEJ.

Omezení vlastnického práva


Nejsou evidována žádná omezení.

Jiné zápisy

Typ

Změna výměr obnovou operátu

📌 Řízení, v rámci kterých byl k nemovitosti zapsán cenový údaj

Nemovitost je v územním obvodu, kde státní správu katastru nemovitostí ČR vykonává [Katastrální úřad pro Moravskoslezský kraj, Katastrální pracoviště Frýdek-Místek](#) 

Zobrazené údaje mají informativní charakter. Platnost dat k 24.07.2021 11:00.

Seznam LV a vlastníků DOTČENÝCH parcel KN a ZE

Stavba: Rekonstrukce mostu v km 120,767 trati Frýdek Místek – Český Tešín

Kat. území: Vojkovice [784575]
 Nošovice [704911]

Obec: Vojkovice [552488]
 Nošovice [552518]

Kraj: Moravskoslezský kraj

č. pol.	Parc.č. dle KN	Výměra dle KN	LV	Vlastník	druh pozemku	způsob využití	způsob ochrany	BPEJ	katastrální území	Trvalý zábor bez výkupu	Trvalý zábor věcné břemeno	Trvalý zábor s výkupem	Dočasný zábor do 1 roku
1	325/14	170	1	Obec Vojkovice, č. p. 88, 73951 Vojkovice	orná půda	-	ZPF	74300	Vojkovice				26.5
2	325/44	3 012	342	Motyka Jan, č. p. 56, 73953 Horní Tošanovice Škuta Alois, č. p. 85, 73953 Dolní Tošanovice	orná půda	-	ZPF	74610 - 2103 m ² 74300 - 909 m ²	Vojkovice				513
3	325/45	9 357	342	Motyka Jan, č. p. 56, 73953 Horní Tošanovice Škuta Alois, č. p. 85, 73953 Dolní Tošanovice	orná půda	-	ZPF	74300	Vojkovice				2180
4	332/1	9775	269	Česká republika Právo hospodařit s majetkem státu: Lesy České republiky, s.p., Přemyslova 1106/19, Nový Hradec Králové, 50008 Hradec Králové	lesní pozemek	-	PUPFL	-	Vojkovice				238
5	812/1	11703	1	Obec Vojkovice, č. p. 88, 73951 Vojkovice	vodní plocha	koryto vodního toku přirozené nebo upravené	-	-	Vojkovice				20
6	827/1	19 354	58	Česká republika Právo hospodařit s majetkem státu: Správa železnic, státní organizace, Dílžďená 1003/7, Nové Město, 11000 Praha 1	ostatní plocha	dráha	-	-	Vojkovice				1669
7	833/3	5 436	1	Obec Vojkovice, č. p. 88, 73951 Vojkovice	ostatní plocha	jiná plocha	-	-	Vojkovice				16

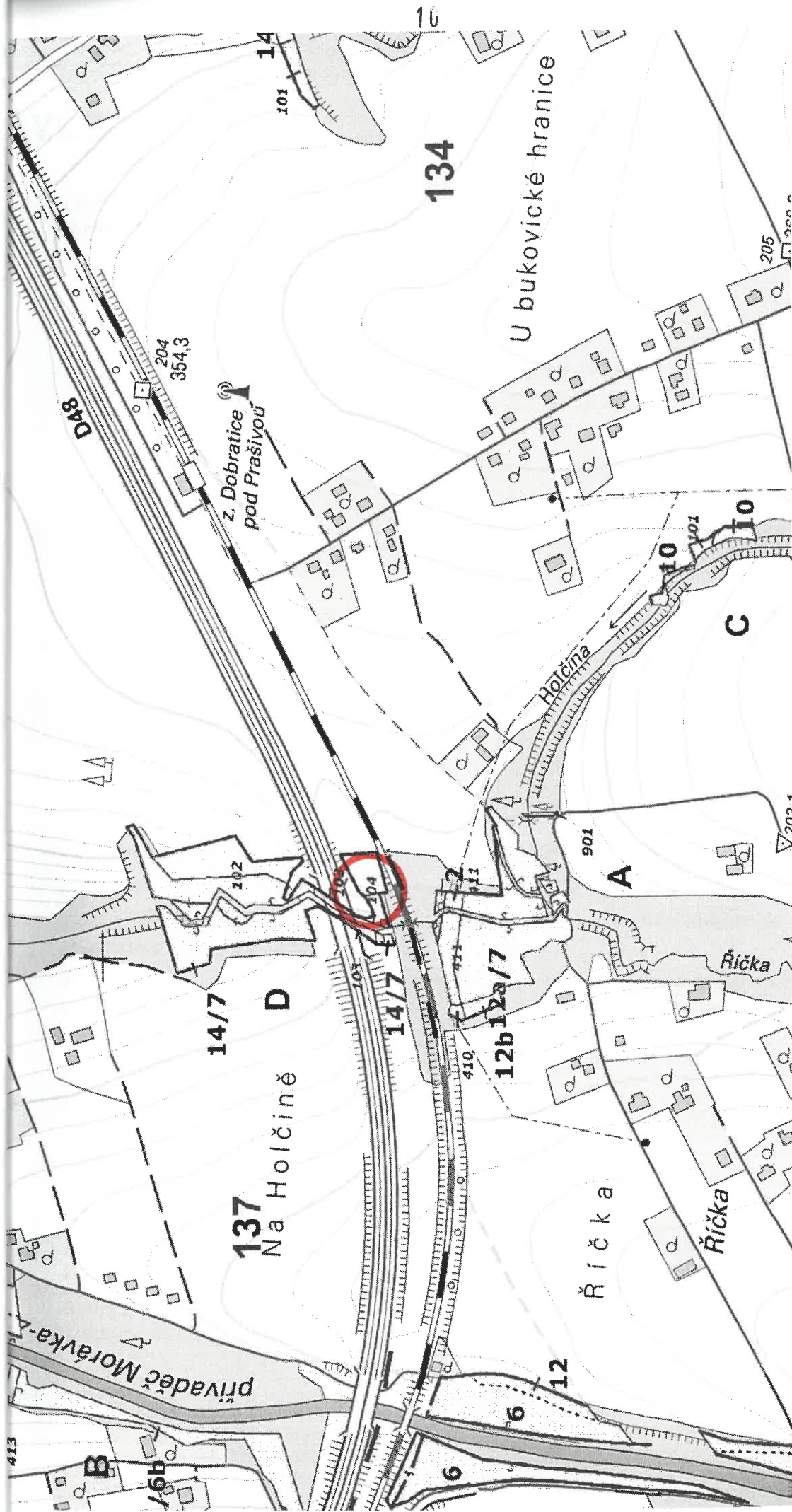
LESY
POZ
P.Č.

—

—

—





Schematická identifikace dočasného odnětí na lesnické obrysové mapě



LESY ČESKÉ REPUBLIKY, S.P., LS Frýdek-Místek

Morávka 557, Morávka 739 04, tel. +420956110111, Fax.: +420558691279, ls110@lesycr.cz, ID DS: e8jcsn

Projekční kancelář PRIS spol. s r.o.

Ing. Magda Zdražilová

Osová 717/20

625 00 Brno

VÁŠ DOPIS ZN.	ČÍSLO JEDNACI LCR110/001606/2021	SPISOVÁ ZNAČKA LCR0008513/2021	DATUM 03.06.2021
VYŘIZUJE Zapletalová Dana	TELEFON 956 110 106	GSM	FAX
			E-MAIL dana.zapletalova@lesycr.cz

Lesy České republiky, s.p. Hradec Králové, Lesní správa Frýdek-Místek, Morávka č.p.557, 739 04 Morávka, obdržela opětovnou žádost o souhlas se záměrem a dočasným zábořem lesního pozemku p.č. 332/1 v k.ú. Vojkovice pro stavbu „Rekonstrukce mostu v km 120,767 trati Frýdek-Místek – Český Těšín“.

Dle předložené opravené projektové dokumentace jde o rekonstrukci jednokolejného mostu přes vodní tok Holčina, kdy pro přístup na staveniště je nově navržena část lesního pozemku p.č. 332/1.

S využitím části lesního pozemku p.č. 332/1 souhlasíme za těchto podmínek:

- stavebník na dobu realizace stavby požádá orgán státní správy lesů o vydání rozhodnutí o dočasném odnětí z PUPFL ve výměře 238 m²
- investor stavby doručí na adresu lesní správy znalecký posudek na úbytek produkční funkce lesa z důvodu dočasného odnětí z PUPFL
- následně uzavře investor stavby nájemní smlouvu na část pozemku p.č. 332/1 v k.ú. Vojkovice na dobu vydaného rozhodnutí o dočasném odnětí z PUPFL
- po uzavření nájemní smlouvy, před zahájením stavby bude pozemek protokolárně předán zaměstnancem lesní správy Ing. Poláškem Jiřím tel. 724 523 608 email: jiri.polasek@lesycr.cz zástupci investora na základě požadavku zaslání investorem Ing. Poláškoví,
- po ukončení stavby, investor pozemek opět protokolárně předá zpět zaměstnanci lesní správy – Ing. Poláškoví

Porost na lesním pozemku p.č. 332/1 je v LHP veden v oddělení 137 D 14/7, bezlesí 104 a patří do kategorie lesů hospodářských.

S umístěním stavby do 50 m od lesních pozemků p.č.332/1, p.č.332/2, p.č. 334 a p.č. 341/1 v k.ú. Vojkovice souhlasíme.

České republiky, s.p., se sídlem Přemyslova 1106/19, Nový Hradec Králové, Hradec Králové, PSČ 560 08

ová značka AXII 540 vedená u rejstříkového soudu v Hradci Králové, IČ: 42196451, DIČ: CZ42196451

České republiky, s.p., jsou držitelem osvědčení o účasti v certifikaci lesů, loga PEFC (08-2101/0001) a certifikátu C-o-C.

Podnik Lesy České republiky, s.p., zachovává nulovou toleranci k jakémukoli nelegálnímu jednání a dodržuje maximální transparentnost, legitimitu a etiku. Součástí firemní kultury státního podniku Lesy České republiky, s.p., je Criminal compliance program (viz www.lesycr.cz), který stanoví zásady a pravidla jednání zaměstnanců či jiných osob jednajících za státní podnik Lesy České republiky, s.p. (dále jen „zaměstnanec“). Zaměstnanec má povinnost oznámit jakékoli podezřelý či nelegální jednání. V jakémkoli případě, kdy je jednání zaměstnance v rozporu s Criminal compliance programem, nelze je považovat za jednání v rámci v zájmu státního podniku Lesy České republiky, s.p. Takové jednání je možné oznámit, a to i anonymně způsoby uvedenými na webových stránkách. lesycr.cz



LESY ČESKÉ REPUBLIKY, S.P., LS Frýdek-Místek

Morávka 557, Morávka 739 04, tel. +420956110111, Fax.: +420558691279, ls110@lesy-cr.cz, ID DS: e8jcfns

V katastru nemovitostí u Katastrálního úřadu pro Moravskoslezský kraj, Katastrální pracoviště Frýdek-Místek jsou lesní pozemky p.č.332/1, p.č. 332/2 , p.č. 334 a p.č. 341/1 vedeny na LV 269 – vlastník ČR, výkon práva hospodařit pro LČR, s.p. v o obci a k.ú. Vojkovice.

Vyjádření ze dne 26.2.2021 č.j. LCR110/000551/2021 pozbývá vydáním tohoto vyjádření platnosti.

S pozdravem

Lesy České republiky, s.p. [07]
se sídlem Přemyslova 1106/19, Nový Hradec Králové
500 08 Hradec Králové
IČ: 42196451, DIČ: CZ42196451
Lesní správa Frýdek-Místek
č. p. 557, 739 04 Morávka

Ing. Tomáš Peka
lesní správce
Lesní správa Frýdek-Místek
Lesy České republiky, s.p.

Lesy České republiky, s.p., se sídlem Přemyslova 1106/19, Nový Hradec Králové, Hradec Králové, PSČ 500 08

Spisová značka AXII 540 vedená u rejstříkového soudu v Hradci Králové, IČ: 42196451, DIČ: CZ42196451

Lesy České republiky, s.p., Jsou držitelem osvědčení o účasti v certifikaci lesů, loga PEFC (08-2101/0001) a certifikátu C-o-C.

Státní podnik Lesy České republiky, s.p., zachovává nulovou toleranci k jakémukoli nelegálnímu jednání a dodržuje maximální transparentnost, legalitu a etiku. Součástí firemní kultury státního podniku Lesy České republiky, s.p., je Criminal compliance program (viz www.lesy-cr.cz), který stanoví zásady a pravidla jednání zaměstnanců či jiných osob jednajících za státní podnik Lesy České republiky, s.p. (dále jen „zaměstnanec“). Každý zaměstnanec má povinnost oznámit jakékoli podezřelé či nelegální jednání. V jakémkoli případě, kdy je jednání zaměstnance v rozporu s Criminal compliance programem, nelze je považovat za jednání v rámci nebo v zájmu státního podniku Lesy České republiky, s.p. Takové jednání je možné oznámit, a to i anonymně způsoby uvedenými na webových stránkách. www.lesy-cr.cz

VIII. POSLEDNÍ STRANA

K vypracování znaleckého posudku konzultant nebyl přibrán.

Za vypracování posudku byla sjednána smluvní odměna.

Prohlašuji, že jsem si jako znalec vědom následků podání vědomě nepravdivého a hrubě zkresleného znaleckého posudku v souladu s § 127a občanského soudního řádu.

ZNALECKÁ DOLOŽKA

Znalecký posudek jsem podal jako znalec, jmenovaný rozhodnutím krajského soudu v Ostravě ze dne 12.11.1993, č.j. Spr. 3606/93 pro základní obor ekonomika – ceny a odhady lesů, lesních pozemků, porostů, ceny pozemků (mimo pozemků stavebních), škody na lesích, pro odvětví lesní hospodářství – dříví, těžba.

Znalecký úkon je zapsán pod poř.čís. 2133 – 19/2021 znaleckého deníku.

Znalečné a náhradu nákladů (sjednanou smluvní odměnu) účtuji dle přiložené likvidace na základě dokladu - faktury č. 6.7/2021.

Frýdlant nad Ostravicí
2021-7-26



Podpis znalce

